



АДМИНИСТРАЦИЯ ГОРОДА ПЕРМИ  
НАЧАЛЬНИК ДЕПАРТАМЕНТА  
ЗЕМЕЛЬНЫХ ОТНОШЕНИЙ  
РАСПОРЯЖЕНИЕ

13.05.2026

№ 21-01-03-3181

**Об установлении публичного  
сервитута в отдельных целях**

На основании статей 39.37, 39.43 Земельного кодекса Российской Федерации, Положения о департаменте земельных отношений администрации города Перми, утвержденного решением Пермской городской Думы от 24 февраля 2015 г. № 39, ходатайства ПАО «Россети Урал» об установлении публичного сервитута от 20 апреля 2026 г. № 7233893352 (№ 21-01-06-3148):

1. Установить публичный сервитут в отдельных целях в отношении земельных участков с кадастровыми номерами:

59:01:5010019:5, местоположение: Пермский край, г. Пермь, Свердловский р-н, ул. Ореховая, 80;

59:01:5010005:256, расположенного по адресу: Российская Федерация, Пермский край, городской округ Пермский, город Пермь, жилой район Новобродовский, улица Ореховая, з/у 75, на срок 49 лет для использования в целях размещения объекта электросетевого хозяйства «Строительство КТПП 10/0,4 кВ с оборудованием учета э/э, ВЛ 10 кВ, КЛ 0,4 кВ; Реконструкция ВЛ 0,4 кВ от ТП-6475 (замена опор) для электроснабжения пожарного депо по адресу: Пермский край, г. Пермь, ул. Ореховая (кад. номер зем. участка 59:01:5010005:256)».

2. Утвердить границы публичного сервитута в отдельных целях согласно приложению к настоящему распоряжению (схема расположения границ публичного сервитута (условный номер Б5:132ПС)).

3. Порядок установления зон с особыми условиями использования территорий и содержание ограничений прав на земельные участки в границах таких зон установлены постановлением Правительства Российской Федерации от 24 февраля 2009 г. № 160 «О порядке установления охранных зон объектов электросетевого хозяйства и особых условий использования земельных участков, расположенных в границах таких зон».

4. ПАО «Россети Урал» (ИНН 6671163413) обязано привести земельные участки в состояние, пригодное для их использования в соответствии с разрешенным использованием, в срок не позднее, чем 3 месяца после завершения строительства, реконструкции инженерного сооружения, для размещения которого был установлен сервитут.

5. Отделу информационно-организационной работы департамента земельных отношений администрации города Перми обеспечить направление копии настоящего распоряжения в течение 2 рабочих дней со дня его подписания:

5.1. в информационно-аналитическое управление администрации города Перми для обеспечения размещения в течение 5 рабочих дней со дня подписания распоряжения на официальном сайте муниципального образования город Пермь в информационно-телекоммуникационной сети Интернет;

5.2. в ПАО «Россети Урал» (ИНН 6671163413).

6. Отделу по формированию земельных участков и установлению сервитутов департамента земельных отношений администрации города Перми обеспечить направление настоящего распоряжения в течение 5 рабочих дней со дня подписания в орган, осуществляющий государственный кадастровый учет и государственную регистрацию прав.

7. Настоящее распоряжение вступает в силу со дня подписания.

8. Контроль за исполнением настоящего распоряжения возложить на заместителя начальника департамента земельных отношений администрации города Перми Шафранову Е.П.

Документ подписан электронной подписью

Сертификат: 255700F372C325F45F9DD5B4523E0AC8

Владелец: Жданова Юлия Константиновна

Действителен: с 04.05.2026 по 28.07.2027

Ю.К. Жданова

## ГРАФИЧЕСКОЕ ОПИСАНИЕ

**местоположения границ населенных пунктов, территориальных зон, особо охраняемых природных территорий, зон с особыми условиями использования территории**

**Строительство КТПШ 10/0,4 кВ с оборудованием учета э/э, ВЛ 10 кВ, КЛ 0,4 кВ;  
Реконструкция ВЛ 0,4 кВ от ТП-6475 (замена опор) для электроснабжения  
пожарного депо по адресу: Пермский край, г. Пермь, ул. Ореховая (кад. номер  
зем. участка 59:01:5010005:256)**

(наименование объекта, местоположение границ которого описано (далее - объект))

### Раздел 1

#### Сведения об объекте

№ п/п	Характеристики объекта	Описание характеристик
1	2	3
1.	Местоположение объекта	Пермский край, г.о Пермский, город Пермь
2.	Площадь объекта +/- величина погрешности определения площади (Р +/- Дельта Р)	18 +/- 1 м <sup>2</sup>
3.	Иные характеристики объекта	-

## Раздел 2

### Сведения о местоположении границ объекта

1. Система координат МСК-59

2. Сведения о характерных точках границ объекта

Обозначение характерных точек границ	Координаты, м		Метод определения координат характерной точки	Средняя квадратическая погрешность положения характерной точки (Mt), м	Описание обозначения точки на местности (при наличии)
	X	Y			
1	2	3	4	5	6
1	509359.05	2241611.72	Геодезический метод	0.10	закрепление отсутствует
2	509361.93	2241612.82	Геодезический метод	0.10	закрепление отсутствует
3	509363.73	2241612.18	Геодезический метод	0.10	закрепление отсутствует
4	509363.93	2241613.06	Геодезический метод	0.10	закрепление отсутствует
5	509364.55	2241612.92	Геодезический метод	0.10	закрепление отсутствует
6	509366.17	2241608.39	Геодезический метод	0.10	закрепление отсутствует
7	509363.03	2241609.11	Геодезический метод	0.10	закрепление отсутствует
8	509363.28	2241610.21	Геодезический метод	0.10	закрепление отсутствует
1	509359.05	2241611.72	Геодезический метод	0.10	закрепление отсутствует
9	509519.65	2241688.17	Геодезический метод	0.10	закрепление отсутствует
10	509519.97	2241687.25	Геодезический метод	0.10	закрепление отсутствует
11	509522.98	2241688.29	Геодезический метод	0.10	закрепление отсутствует
12	509522.65	2241689.32	Геодезический метод	0.10	закрепление отсутствует
9	509519.65	2241688.17	Геодезический метод	0.10	закрепление отсутствует

3. Сведения о характерных точках части (частей) границы объекта

Обозначение характерных точек части границы	Координаты, м		Метод определения координат характерной точки	Средняя квадратическая погрешность положения характерной точки (Mt), м	Описание обозначения точки на местности (при наличии)
	X	Y			
1	2	3	4	5	6
-	-	-	-	-	-

### Раздел 3

#### Сведения о местоположении измененных (уточненных) границ объекта

1. Система координат -

2. Сведения о характерных точках границ объекта

Обозначение характерных точек границ	Существующие координаты, м		Измененные (уточненные) координаты, м		Метод определения координат характерной точки	Средняя квадратическая погрешность положения характерной точки (Mt), м	Описание обозначения точки на местности (при наличии)
	X	Y	X	Y			
1	2	3	4	5	6	7	8
-	-	-	-	-	-	-	

3. Сведения о характерных точках части (частей) границы объекта

Обозначение характерных точек части границы	Существующие координаты, м		Измененные (уточненные) координаты, м		Метод определения координат характерной точки	Средняя квадратическая погрешность положения характерной точки (Mt), м	Описание обозначения точки на местности (при наличии)
	X	Y	X	Y			
1	2	3	4	5	6	7	8
-	-	-	-	-	-	-	






# План границ объекта

УТВЕРЖДЕНО  
РАСПОРЯЖЕНИЕМ НАЧАЛЬНИКА  
ДЕПАРТАМЕНТА ЗЕМЕЛЬНЫХ  
ОТНОШЕНИЙ АДМИНИСТРАЦИИ  
ГОРОДА ПЕРМИ



М 1:250

Условные обозначения:

-  Вновь образованная граница публичного сервитута
-  59:01:5010005:256 Кадастровый номер учтенного земельного участка
-  1 Образуемая точка контура, сведения о которой позволяют однозначно определить ее положение на местности
-  существующая часть границы, имеющих в ЕГРН сведения о которых достаточны для определения ее местоположения
-  линия проектируемой КЛ

Подпись \_\_\_\_\_ дата 24.03.2026

Место для оттиска печати (при наличии) лица, составившего описание местоположения границ объекта

# План границ объекта



М 1:50

Условные обозначения:

- Вновь образованная граница публичного сервитута
- 59:01:5010005:256 Кадастровый номер учтенного земельного участка
- 1 Образуемая точка контура, сведения о которой позволяют однозначно определить ее положение на местности
- существующая часть границы, имеющих в ЕГРН сведения о которых достаточны для определения ее местоположения
- линия проектируемой КЛ

Подпись \_\_\_\_\_ дата 24.03.2026

Место для оттиска печати (при наличии) лица, составившего описание местоположения границ объекта

# План границ объекта



М 1:50

Условные обозначения:

- Вновь образованная граница публичного сервитута
- 59:01:5010019:5 Кадастровый номер учтенного земельного участка
- 1 Образуемая точка контура, сведения о которой позволяют однозначно определить ее положение на местности
- существующая часть границы, имеющих в ЕГРН сведения о которых достаточны для определения ее местоположения
- линия проектируемой КЛ

Подпись \_\_\_\_\_ дата 24.03.2026

Место для оттиска печати (при наличии) лица, составившего описание местоположения границ объекта