



АДМИНИСТРАЦИЯ ГОРОДА ПЕРМИ
НАЧАЛЬНИК ДЕПАРТАМЕНТА
ЗЕМЕЛЬНЫХ ОТНОШЕНИЙ
РАСПОРЯЖЕНИЕ

22.05.2026

№ 21-01-03-3432

Об установлении публичного сервитута в отдельных целях

На основании статей 39.37, 39.43 Земельного кодекса Российской Федерации, статьи 3.6 Федерального закона от 25 октября 2001 г. № 137-ФЗ «О введении в действие Земельного кодекса Российской Федерации», Положения о департаменте земельных отношений администрации города Перми, утвержденного решением Пермской городской Думы от 24 февраля 2015 г. № 39, ходатайства ПАО «Россети Урал» об установлении публичного сервитута от 30 апреля 2026 г. № 7291470497 (от 04 мая 2026 г. № 21-01-06-3560):

1. Установить публичный сервитут в отдельных целях в отношении земельных участков с кадастровыми номерами:

59:01:2910372:125, местоположение: Российская Федерация, Пермский край, Пермский городской округ, г.Пермь, ул.Ново-Гайвинская;

59:01:0000000:91065, местоположение: Российская Федерация, Пермский край, г.о. Пермский, г. Пермь, Пермское городское лесничество, Верхне-Курьинское участковое лесничество, квартал № 32 (выделы 1, 5, части выделов 2, 3, 7, 11, 12), на срок 49 лет в целях размещения (эксплуатации) объекта электросетевого хозяйства «КТП-4583», входящего в состав сооружения электроэнергетики с кадастровым номером 59:01:2910372:9, принадлежащего на праве собственности ПАО «Россети Урал», о чем в Едином государственном реестре недвижимости сделана запись о государственной регистрации права от 26 июня 2017 г. № 59:01:2910372:9-59/025/2017-1.

2. Утвердить границы публичного сервитута в отдельных целях согласно приложению к настоящему распоряжению (схема расположения границ публичного сервитута (условный номер 100:4ПС)).

3. Плата за публичный сервитут в отдельных целях не устанавливается.

4. Порядок установления зон с особыми условиями использования территорий и содержание ограничений прав на земельные участки в границах таких зон установлены постановлением Правительства Российской Федерации от 24 февраля 2009 г. № 160 «О порядке установления охранных зон объектов электросетевого хозяйства и особых условий использования земельных участков, расположенных в границах таких зон».

5. ПАО «Россети Урал» (ИНН 6671163413) обязано привести земельные участки в состояние, пригодное для их использования в соответствии с разрешенным использованием, в срок не позднее, чем 3 месяца после завершения эксплуатации инженерного сооружения, для размещения которого был установлен публичный сервитут.

6. Отделу информационно-организационной работы департамента земельных отношений администрации города Перми обеспечить направление копии настоящего распоряжения в течение 2 рабочих дней со дня его подписания:

6.1. в информационно-аналитическое управление администрации города Перми для обеспечения размещения в течение 5 рабочих дней со дня подписания распоряжения на официальном сайте муниципального образования город Пермь в информационно-телекоммуникационной сети Интернет;


6.2. в ПАО «Россети Урал» (ИНН 6671163413);

7. Отделу по формированию земельных участков и установлению сервитутов департамента земельных отношений администрации города Перми обеспечить направление настоящего распоряжения со дня подписания в орган, осуществляющий государственный кадастровый учет и государственную регистрацию прав в течение 5 рабочих дней.

8. Настоящее распоряжение вступает в силу со дня подписания.

9. Контроль за исполнением настоящего распоряжения возложить на заместителя начальника департамента земельных отношений администрации города Перми Шафранову Е.П.

Ю.К. Жданова



ГРАФИЧЕСКОЕ ОПИСАНИЕ
местоположения границ публичного сервитута

«КТП-4583»

(наименование объекта, местоположение границ которого описано (далее - объект))

Раздел 1

Сведения об объекте		
№ п/п	Характеристики объекта	Описание характеристик
1	2	3
1	Местоположение объекта	Пермский край, городской округ Пермский, город Пермь
2	Площадь объекта +/- величина погрешности определения площади (Р+/- Дельта Р)	658 кв.м ± 5.13 кв.м
3	Иные характеристики объекта	Публичный сервитут устанавливается в целях эксплуатации объекта электросетевого хозяйства «КТП-4583» (ст. 3.6 Федерального закона от 25.10.2001 № 137-ФЗ «О введении в действие Земельного кодекса Российской Федерации»); Срок установления публичного сервитута - сорок девять лет (согласно п.1 ст. 39.45 ЗК РФ).

Раздел 2

Сведения о местоположении границ объекта					
1. Система координат <u>МСК-59, зона 2</u>					
2. Сведения о характерных точках границ объекта					
Обозначение характерных точек границ	Координаты, м		Метод определения координат характерной точки	Средняя квадратическая погрешность положения характерной точки (M _t), м	Описание обозначения точки на местности (при наличии)
	X	Y			
1	2	3	4	5	6
1	527569.66	2235877.78	Метод спутниковых геодезических измерений (определений)	0.10	–
2	527545.17	2235882.37	Метод спутниковых геодезических измерений (определений)	0.10	–
3	527540.30	2235856.42	Метод спутниковых геодезических измерений (определений)	0.10	–
4	527564.79	2235851.82	Метод спутниковых геодезических измерений (определений)	0.10	–
1	527569.66	2235877.78	Метод спутниковых геодезических измерений (определений)	0.10	–
3. Сведения о характерных точках части (частей) границы объекта					
Обозначение характерных	Координаты, м		Метод определения координат	Средняя квадратическая	Описание обозначения
	X	Y			

точек части границы			характерной точки	погрешность положения характерной точки (M_t), м	точки на местности (при наличии)
1	2	3	4	5	6
-	-	-	-	-	-

УТВЕРЖДЕНО
РАСПОРЯЖЕНИЕМ НАЧАЛЬНИКА
ДЕПАРТАМЕНТА ЗЕМЕЛЬНЫХ
ОТНОШЕНИЙ АДМИНИСТРАЦИИ
ГОРОДА ПЕРМИ

Схема расположения границ публичного сервитута для эксплуатации объекта КТП-4583

22.05.2026









21-01-03-3432

(наименование объекта)



Используемые условные знаки и обозначения:

Масштаб 1:1000

- | | |
|---|---|
|  - обозначение характерной точки границы устанавливаемого публичного сервитута |  - наименование населенного пункта |
|  - границы земельных участков, попадающих в зону публичного сервитута |  - ось линии, контур объекта |
|  - граница кадастрового квартала |  - граница устанавливаемого публичного сервитута |
|  - номер кадастрового квартала | |
|  - кадастровый номер земельного участка | |