



АДМИНИСТРАЦИЯ ГОРОДА ПЕРМИ
НАЧАЛЬНИК ДЕПАРТАМЕНТА
ЗЕМЕЛЬНЫХ ОТНОШЕНИЙ
РАСПОРЯЖЕНИЕ

28.04.2026

№ 21-01-03-2784

Об установлении публичного сервитута в отдельных целях

На основании статей 39.37, 39.43 Земельного кодекса Российской Федерации, статьи 3.6 Федерального закона от 25 октября 2001 г. № 137-ФЗ «О введении в действие Земельного кодекса Российской Федерации», Положения о департаменте земельных отношений администрации города Перми, утвержденного решением Пермской городской Думы от 24 февраля 2015 г. № 39, ходатайства ПАО «Россети Урал» об установлении публичного сервитута от 03 апреля 2026 г. № 7146545398 (№ 21-01-06-2624):

1. Установить публичный сервитут в отдельных целях в отношении земель, государственная собственность на которые не разграничена, и земельных участков с кадастровыми номерами:
59:01:1717124:295, местоположение: Пермский край, г. Пермь, кадастровый квартал 59:01:1717124;
59:01:1717124:5, расположенного по адресу: Российская Федерация, Пермский край, городской округ Пермский, город Пермь, з/у 124/5, на срок 49 лет в целях размещения (эксплуатации) объекта электросетевого хозяйства «ВКЛ-6 кВ ф Суздалька от ПС Вышка», который в соответствии с актом о приеме-передаче здания (сооружения) от 31 декабря 2015 г. № 230-231 принят в эксплуатацию и числится на балансе ПАО «Россети Урал».
2. Утвердить границы публичного сервитута в отдельных целях согласно приложению к настоящему распоряжению (схема расположения границ публичного сервитута (условный номер 7124:82ПС)).
3. Плата за публичный сервитут в отдельных целях не устанавливается.
4. Утвердить прилагаемый график проведения работ при осуществлении деятельности, для обеспечения которой устанавливается публичный сервитут.
5. Порядок установления зон с особыми условиями использования территорий и содержание ограничений прав на земельные участки в границах таких зон установлены постановлением Правительства Российской Федерации от 24 февраля 2009 г. № 160 «О порядке установления охранных зон объектов электросетевого хозяйства и особых условий использования земельных участков, расположенных в границах таких зон».
6. ПАО «Россети Урал» (ИНН 6671163413) обязано привести земли, государственная собственность на которые не разграничена, и земельные участки в состояние, пригодное для их использования в соответствии с разрешенным использованием, в срок не позднее, чем 3 месяца после завершения эксплуатации инженерного сооружения, для размещения которого был установлен публичный сервитут.

7. Отделу информационно-организационной работы департамента земельных отношений администрации города Перми обеспечить направление копии настоящего распоряжения в течение 2 рабочих дней со дня его подписания:

7.1. в информационно-аналитическое управление администрации города Перми для обеспечения размещения в течение 5 рабочих дней со дня подписания распоряжения на официальном сайте муниципального образования город Пермь в информационно-телекоммуникационной сети Интернет;

7.2. в ПАО «Россети Урал» (ИНН 6671163413).

8. Отделу по формированию земельных участков и установлению сервитутов департамента земельных отношений администрации города Перми обеспечить направление настоящего распоряжения со дня подписания в орган, осуществляющий государственный кадастровый учет и государственную регистрацию прав в течение 5 рабочих дней.

9. Настоящее распоряжение вступает в силу со дня подписания.

10. Контроль за исполнением настоящего распоряжения возложить на заместителя начальника департамента земельных отношений администрации города Перми Шафранову Е.П.

Ю.К.Жданова

УТВЕРЖДЕН
распоряжением начальника департамента
земельных отношений
«Об установлении публичного сервитута
в отдельных целях»
от 28.04.2026 № 21-01-03-2784

**ГРАФИК
проведения работ при осуществлении деятельности, для обеспечения
которой устанавливается публичный сервитут в отдельных целях**






В отношении земель, государственная собственность на которые не разграничена, и (или) земельного(ых) участка(ов), находящегося(ихся) в муниципальной собственности или государственная собственность на который(ые) не разграничена, и не обремененных правами третьих лиц, установить свободный график проведения работ при осуществлении деятельности, для обеспечения которой устанавливается публичный сервитут в отдельных целях, завершить работы не позднее окончания срока публичного сервитута, установленного пунктом 1 настоящего распоряжения.

**Схема расположения границ публичного сервитута
для эксплуатации объекта
ВКЛ-6кВ ф. Суздалька от ПС Вышка**

Обзорная схема границ объекта землеустройства



УСЛОВНЫЕ ОБОЗНАЧЕНИЯ

-  - границы устанавливаемого публичного сервитута
-  - ось линии, контур объекта
-  - границы муниципального образования, населенных пунктов
-  - границы кадастрового квартала
-  - границы земельных участков, попадающих в зону публичного сервитута

- 1 - обозначение характерной точки границы устанавливаемого публичного сервитута
- :123 - кадастровый номер земельного участка
- 59:32:0000000 - кадастровый номер квартала
- г. Пермь - наименование муниципального образования, населенного пункта

28.04.2026 21-01-03-2784

Схема расположения границ публичного сервитута
для эксплуатации объекта
ВКЛ-6кВ ф. Суздалька от ПС Вышка

28.04.2026 21-01-03-2784



Схема расположения границ публичного сервитута
для эксплуатации объекта
ВКЛ-6кВ ф. Суздалька от ПС Вышка

28.04.2026

21-01-03-2784



Сведения о местоположении границ объекта

ВКЛ-6кВ ф. Суздалька от ПС Вышка

Перечень характерных точек		
Площадь зоны публичного сервитута П1602 кв.м		
Обозначение характерных точек границ	Координаты, м	
	X	Y
1	2	3
1	522199.03	2208287.21
2	522206.33	2208284.77
3	522209.62	2208284.7
4	522216.77	2208294.3
5	522217.89	2208295.84
6	522211.41	2208303.93
7	522208.73	2208300.24
1	522199.03	2208287.21
8	522160.21	2208235.07
9	522151.85	2208223.84
10	522121.58	2208182.22
11	521969.79	2207976.87
12	521857.17	2207885.93
13	521842.66	2207875
14	521826.73	2207862.22
15	521782.96	2207850.12
16	521667.5	2207817.02
17	521639.12	2207808.13
18	521584.8	2207816.96
19	521550.44	2207872.86
20	521532.57	2207901.25
21	521515.64	2207930.29
22	521495.53	2207960.21
23	521304.59	2207992.22
24	521289.49	2207997.03
25	521288.29	2207993.26
26	521285.03	2207993.35
27	521284.97	2207991.35
28	521287.65	2207991.28
29	521286.45	2207987.51
30	521302.26	2207982.48
31	521489.63	2207951.05
32	521507.16	2207924.97
33	521524.01	2207896.06
34	521541.95	2207867.6
35	521578.68	2207807.82
36	521639.84	2207797.88
37	521670.32	2207807.42
38	521785.62	2207840.48
39	521831.39	2207853.14
40	521848.8	2207867.1
41	521863.31	2207878.03
42	521977.11	2207969.93
43	522129.64	2208176.3
44	522159.89	2208217.88
45	522171.4	2208233.34
8	522160.21	2208235.07