



АДМИНИСТРАЦИЯ ГОРОДА ПЕРМИ  
НАЧАЛЬНИК ДЕПАРТАМЕНТА  
ЗЕМЕЛЬНЫХ ОТНОШЕНИЙ  
РАСПОРЯЖЕНИЕ

15.06.2026

№ 21-01-03-4020

**Об установлении публичного  
сервитута в отдельных целях**

На основании статей 39.37, 39.43 Земельного кодекса Российской Федерации, статьи 3.6 Федерального закона от 25 октября 2001 г. № 137-ФЗ «О введении в действие Земельного кодекса Российской Федерации, Положения о департаменте земельных отношений администрации города Перми, утвержденного решением Пермской городской Думы от 24 февраля 2015 г. № 39, соглашения о компенсации от 24 сентября 2025 г. № ПЭ/ПГЭС/ГрП003/464/2025, ходатайства ПАО «Россети Урал» об установлении публичного сервитута от 18 мая 2026 г. № 7371549336 (№ 21-01-06-4005):

1. Установить публичный сервитут в отдельных целях в отношении земельного участка с кадастровым номером 59:01:4410086:4, местоположение: Пермский край, г. Пермь, Ленинский район, ул. Максима Горького, 21, на срок 48 лет 11 месяцев для использования в целях размещения объекта электросетевого хозяйства «Реконструкция (вынос) участков КЛ 6 кВ в связи с выносом кабельной линии по адресу: г. Пермь, ул. Пермская, 31 (кад. номер зем. участка 59:01:4410086:834) (переустройство сетей)», который в соответствии с информационной справкой об идентичности наименований объектов от 06 апреля 2026г. № 107, справкой о балансовой принадлежности от 06 апреля 2026 г. № 108 числится на балансе ПАО «Россети Урал».

2. Утвердить границы публичного сервитута в отдельных целях согласно приложению к настоящему распоряжению (схема расположения границ публичного сервитута (условный номер 86:23ПС)).

3. Порядок установления зон с особыми условиями использования территорий и содержание ограничений прав на земельные участки в границах таких зон установлены постановлением Правительства Российской Федерации от 24 февраля 2009 г. № 160 «О порядке установления охранных зон объектов электросетевого хозяйства и особых условий использования земельных участков, расположенных в границах таких зон».

4. Плата за публичный сервитут в отдельных целях не устанавливается.

5. ПАО «Россети Урал» (ИНН 6671163413) обязано привести земельный участок в состояние, пригодное для его использования в соответствии с разрешенным использованием, в срок не позднее, чем 3 месяца после

завершения реконструкции инженерного сооружения, для размещения которого был установлен сервитут.

6. Отделу информационно-организационной работы департамента земельных отношений администрации города Перми обеспечить направление копии настоящего распоряжения в течение 2 рабочих дней со дня его подписания:

6.1. в информационно-аналитическое управление администрации города Перми для обеспечения размещения в течение 5 рабочих дней со дня подписания распоряжения на официальном сайте муниципального образования город Пермь в информационно-телекоммуникационной сети Интернет;

6.2. в ПАО «Россети Урал» (ИНН 6671163413).

7. Отделу по формированию земельных участков и установлению сервитутов департамента земельных отношений администрации города Перми обеспечить направление настоящего распоряжения в течение 5 рабочих дней со дня подписания в орган, осуществляющий государственный кадастровый учет и государственную регистрацию прав.

8. Настоящее распоряжение вступает в силу со дня подписания.

9. Контроль за исполнением настоящего распоряжения возложить на заместителя начальника департамента земельных отношений администрации города Перми Шафранову Е.П.

Документ подписан электронной подписью  
Сертификат: 255700F372C325F45F9DD5B4523E0AC8  
Владелец: Жданова Юлия Константиновна  
Действителен: с 04.05.2026 по 28.07.2027

Ю.К. Жданова

**ГРАФИЧЕСКОЕ ОПИСАНИЕ**  
местоположения границ публичного сервитута

Реконструкция (вынос) участков КЛ 6 кВ в связи с выносом кабельной линии по адресу: г. Пермь, ул. Пермская, 31  
(кад. номер зем. участка 59:01:4410086:834) (переустройство сетей)  
(наименование объекта, местоположение границ которого описано (далее - объект))

Раздел 1

Сведения об объекте		
№ п/п	Характеристики объекта	Описание характеристик
1	2	3
1	Местоположение объекта	Пермский край, город Пермь
2	Площадь объекта +/- величина погрешности определения площади (P+/- Дельта P)	18 кв.м ± 0.96 кв.м
3	Иные характеристики объекта	Вид объекта реестра границ: Граница публичного сервитута Кадастровый номер квартала: 59:01:4410086 Вид или наименование публичного сервитута по документу: Реконструкция (вынос) участков КЛ 6 кВ в связи с выносом кабельной линии по адресу: г. Пермь, ул. Пермская, 31 (кад. номер зем. участка 59:01:4410086:834) (переустройство сетей) Орган, принявший решение об установлении публичного сервитута: Департамент земельных отношений Администрации города Перми Цель установления публичного сервитута: Публичный сервитут для эксплуатации объектов электросетевого хозяйства регионального значения: Реконструкция (вынос) участков КЛ 6 кВ в связи с выносом кабельной линии по адресу: г. Пермь, ул. Пермская, 31 (кад. номер зем. участка 59:01:4410086:834) (переустройство сетей) Обладатель публичного сервитута: Юридическое лицо, орган власти, Российское юридическое лицо, ПАО "РОССЕТИ УРАЛ", 6671163413, 1056604000970, perm@rosseti-ural.ru, 614039, Пермский край, г Пермь, пр-кт Комсомольский, д. 48



## Схема расположения границ публичного сервитута

**Объект:** Реконструкция (вынос) участков КЛ 6 кВ в связи с выносом кабельной линии по адресу: г. Пермь, ул. Пермская, 31 (кад. номер зем. участка 59:01:4410086:834) (переустройство сетей)

**Местоположение:** Пермский край, г. Пермь, Ленинский район, ул. Максима Горького, 21 (59:01:4410086:4)

**Площадь земель или части земельного участка, кв.м. :** 18






№№ точек	Y	X
1	518252,07	2232478,6
2	518254,12	2232482,8
3	518252,42	2232486,5
4	518249,59	2232487,9
5	518251,87	2232483
6	518250,23	2232479,6
1	518252,07	2232478,6

УТВЕРЖДЕНО  
РАСПОРЯЖЕНИЕМ НАЧАЛЬНИКА  
ДЕПАРТАМЕНТА ЗЕМЕЛЬНЫХ  
ОТНОШЕНИЙ АДМИНИСТРАЦИИ  
ГОРОДА ПЕРМИ

15.06.2026 21-01-03-4020

### Условные обозначения:

-  граница публичного сервитута
-  граница земельного участка, сведения которого внесены в ЕГРН
-  проектное местоположение инженерного сооружения
- 59:01:4410806** обозначение кадастрового квартала
- 59:01:1713048:55 обозначение кадастрового номера земельного участка

Масштаб 1:300

Система координат МСК-59, зона 2

Метод определения координат: Метод спутниковых геодезических измерений (определений)

средняя квадратическая погрешность положения характерных точек (Mt)- 0.10 м