



АДМИНИСТРАЦИЯ ГОРОДА ПЕРМИ
ДЕПАРТАМЕНТ ЗЕМЕЛЬНЫХ ОТНОШЕНИЙ

РЕШЕНИЕ

о размещении объектов № 21-01-44-36 от 14 ЯНВ 2020

г. Пермь, ул. Сибирская, 15

Департамент земельных отношений Администрации города Перми в соответствии с пунктом 3 ст. 39.36 Земельного кодекса Российской Федерации, Положением о порядке и условиях размещения объектов на землях или земельных участках, находящихся в государственной или муниципальной собственности, на территории Пермского края без предоставления земельных участков и установления сервитутов, публичного сервитута, утвержденным Постановлением Правительства Пермского края от 22.07.2015 № 478-п

разрешает Куликовой Наталье

размещение объекта проезды, в том числе вдольтрассовые, и подъездные дороги, для размещения которых не требуется разрешения на строительство

на землях: государственная собственность на которые не разграничена

на срок 11 месяцев

местоположение: Пермский край, г. Пермь, Мотовилихинский район, ул. Подполковника Галанова.

Территория, согласно схеме, расположена в зоне с особым условием использования территории: приаэродромная территория аэродрома аэропорта Большое Савино.

Куликовой Н.Ю. соблюдать правила охранных зон воздушного пространства, установленные Постановлением Правительства Российской Федерации от 11.03.2010 № 138 «Об утверждении Федеральных правил использования воздушного пространства Российской Федерации».

Приложение:

Схема предполагаемых к использованию земель или части земельного участка (на 1 л. в 1 экз.).

Начальник отдела предоставления
земельных участков по работе
с юридическими лицами



М.П.

Н. М. Санникова

Объект: Проезды, в том числе вдольтрассовые, и подъездные дороги, для размещения которых не требуется разрешения на строительство







Площадь земель или части земельного участка: 21 кв.м.

Вид разрешенного использования:

Названия и номера точек	X,м	Y,м
1	516573,08	2236800,15
н2	516574,40	2236802,47
н3	516567,53	2236806,39
4	516566,21	2236804,07
1	516573,08	2236800,15



Условные обозначения

	- граница земельного участка, предполагаемая к использованию
	- границы земельных участков
	- границы контура кадастрового квартала
	- границы территориальных зон
	- границы зон с особыми условиями использования территории
59:01:4612001:1545	- кадастровый номер земельного участка
	- ось объекта

Заявитель

(подпись, расшифровка подписи)

МП
(для юридических лиц
и индивидуальных предпринимателей)