



АДМИНИСТРАЦИЯ ГОРОДА ПЕРМИ  
ДЕПАРТАМЕНТ ЗЕМЕЛЬНЫХ ОТНОШЕНИЙ

РЕШЕНИЕ

О размещении объектов № 21-01-44-74 от 29 ЯНВ 2020

г. Пермь, ул. Сибирская, 15

Департамент земельных отношений администрации города Перми в соответствии с пунктом 3 статьи 39.36 Земельного кодекса Российской Федерации, Положением о порядке и условиях размещения объектов на землях или земельных участках, находящихся в государственной или муниципальной собственности, на территории Пермского края без предоставления земельных участков и установления сервитутов, публичного сервитута, утвержденным постановлением Правительства Пермского края от 22.07.2015 № 478-п

**разрешает:** ООО «СМУ «Кама» (ИНН 5904170340, ОГРН 1075904016605, местонахождения: 614002, Пермский край, г. Пермь, ул. Чернышевского, д. 8, оф. 18)

**размещение объекта:** КЛ-6 кВ для электроснабжения жилых домов по адресу: г. Пермь, Ленинский район, ул. Борцов Революции, 1а

**способ размещения объекта:** подземный

**на землях:** находящийся в муниципальной собственности

**на срок:** 11 месяцев

**местоположение:** г. Пермь, Ленинский район, Мотовилихинский район, м/р Средняя Курья (земельный участок с кадастровым номером: 59:01:0000000:41615:27).

Территория, согласно схеме, расположена в зоне с особыми условиями использования территорий: приаэродромная территория аэродрома аэропорта Большое Савино, охранная зона газопровода среднего и низкого давления, прочие зоны ограничений: зона катастрофического затопления.

ООО «СМУ «Кама»:

1. Соблюдать правила охранных зон воздушного пространства, установленные постановлением Правительства Российской Федерации от 11.03.2010 № 138 «Об утверждении Федеральных правил использования воздушного пространства Российской Федерации».

2. Соблюдать правила охраны газопровода среднего и низкого давления, установленные Постановлением Правительства Российской Федерации от 20 ноября 2000 № 878 «Об утверждении правил охраны газораспределительных сетей».

3. Не допускать на земельном участке размещение объектов без обеспечения инженерной защиты таких объектов от затопления, подтопления.

4. В соответствии с пунктом 7(2) Положения о порядке и условиях размещения объектов на землях или земельных участках, находящихся в государственной или муниципальной собственности, на территории Пермского края без предоставления земельных участков и установления сервитутов, публичного сервитута, утвержденного постановлением Правительства Пермского края от 22.07.2015 № 478-п, представить в департамент земельных отношений администрации города Перми в течение 1 месяца с момента размещения объектов материалы контрольной геодезической съемки размещения объектов на бумажном и электронном носителях на безвозмездной основе.

В соответствии со статьей 20<sup>1</sup> Закона Пермского края от 14.09.2011 № 805-ПК «О градостроительной деятельности в Пермском крае» ООО «СМУ«Кама»:

1. Не позднее, чем за 10 рабочих дней до начала строительства и (или) реконструкции безвозмездно передает в департамент градостроительства и архитектуры администрации города Перми один экземпляр копий разделов проектной документации, предусмотренных пунктом 1 части 12 статьи 48 Градостроительного кодекса Российской Федерации.

2. В течение 10 рабочих дней после окончания работ по строительству, реконструкции безвозмездно передать в департамент градостроительства и архитектуры администрации города Перми схему, отображающую расположение объекта и сетей инженерно-технического обеспечения, подписанную застройщиком (техническим заказчиком), с приложением текстового и графического описания местоположения границ охранной и санитарно-защитной зоны, перечень координат характерных точек границ такой зоны.

**Приложение:** схема предполагаемых к использованию земель или части земельного участка на 5 л. в 1 экз.

Начальник отдела  
предоставления земельных участков  
по работе с юридическими лицами



Н.М. Санникова



# СХЕМА ПРЕДПОЛАГАЕМЫХ К ИСПОЛЬЗОВАНИЮ ЗЕМЕЛЬ ИЛИ ЧАСТИ ЗЕМЕЛЬНОГО УЧАСТКА

Объект: КЛ-6 кВ для электроснабжения жилых домов по адресу:

г. Пермь, Ленинский район, ул. Борцов Революции, 1а

Местоположение: Пермский край, г. Пермь, Ленинский, Мотовилихинский районы, м/р Средняя Курья (ЗУ с кад. № 59:01:0000000:41615)

Площадь земель или части земельного участка, кв.м.: 2769

Категория земель: земли населенных пунктов

Вид разрешенного использования земельного участка: для размещения промышленных объектов

## КАТАЛОГ КООРДИНАТ, м

№ точки границы	X	Y
<b>Контур :41615/чзу1(1)</b>	<b>327,36</b>	<b>кв.м.</b>
1	521539,43	2233670,64
2	521551,87	2233676,23
3	521566,84	2233682,16
4	521545,17	2233677,38
5	521535,32	2233672,72
6	521485,58	2233655,46
7	521468,99	2233648,44
8	521467,72	2233650,52
9	521456,32	2233644,66
10	521464,93	2233647,44
11	521467,42	2233643,16
12	521480,79	2233649,95
13	521513,19	2233662,37
<b>Контур :41615/чзу1(2)</b>	<b>26,45</b>	<b>кв.м.</b>
14	521433,15	2233626,13
15	521430,97	2233631,63
16	521429,40	2233630,82
17	521426,43	2233632,42
18	521429,55	2233624,35
<b>Контур :41615/чзу1(3)</b>	<b>897,79</b>	<b>кв.м.</b>
19	521283,63	2233519,92
20	521279,99	2233521,52
21	521277,85	2233518,16
22	521264,81	2233491,53
23	521258,77	2233484,51
24	521254,72	2233476,91
25	521255,74	2233474,52
26	521236,36	2233439,33
27	521229,65	2233425,66
28	521220,70	2233409,22
29	521218,83	2233406,18
30	521208,47	2233386,55
31	521202,53	2233372,44
32	521195,74	2233361,53
33	521194,57	2233358,81
34	521178,65	2233328,97

№ точки границы	X	Y
<b>Контур :41615/чзу1(3)</b>	<b>897,79</b>	<b>кв.м.</b>
35	521167,10	2233299,54
36	521182,09	2233327,92
37	521234,01	2233426,17
38	521260,49	2233474,07
39	521258,45	2233478,35
40	521268,20	2233489,35
41	521281,34	2233516,20
<b>Контур :41615/чзу1(4)</b>	<b>397,45</b>	<b>кв.м.</b>
42	521131,41	2233229,45
43	521139,72	2233245,78
44	521133,26	2233236,00
45	521128,53	2233232,03
46	521117,21	2233213,92
47	521108,43	2233202,77
48	521087,30	2233181,57
49	521069,65	2233165,42
50	521068,43	2233162,80
51	521069,44	2233160,73
52	521071,13	2233159,06
53	521074,04	2233161,81
54	521072,92	2233162,96
55	521090,07	2233178,68
56	521111,69	2233200,35
57	521128,12	2233222,99

№ точки границы	X	Y
<b>Контур :41615/чзу1(5)</b>	<b>1119,71</b>	<b>кв.м.</b>
58	521067,27	2233155,41
59	521063,28	2233158,77
60	521045,92	2233142,93
61	521027,53	2233125,59
62	520990,36	2233090,78
63	520948,74	2233051,66
64	520932,51	2233035,84
65	520860,70	2232968,68
66	520864,84	2232964,41
67	520867,90	2232967,29
68	520866,58	2232968,63
69	520873,16	2232975,46
70	520874,74	2232973,76
71	520877,65	2232976,50
72	520876,01	2232978,37
73	520930,85	2233028,65
74	520931,79	2233027,58
75	520937,92	2233033,37
76	520936,71	2233034,63
77	520951,43	2233048,69
78	520993,08	2233087,84
79	521030,27	2233122,68
80	521048,67	2233140,02
81	521063,14	2233153,67
82	521064,32	2233152,64

## ОПИСАНИЕ ГРАНИЦ СМЕЖНЫХ ЗЕМЛЕПОЛЬЗОВАНИЙ:

<b>Контур :41615/чзу1(1)</b>	
от т.1 до т.3; от т.4 до т.8; от т.9 до т.11	ЗУ с кад. № 59:01:0000000:41615
от т.3 до т.4; от т.8 до т.9	городские земли
от т.11 до т.1	ЗУ с кад. № 59:01:0710042:1
<b>Контур :41615/чзу1(2)</b>	
от т.14 до т.15; от т.17 до т.18	ЗУ с кад. № 59:01:0000000:41615
от т.15 до т.17; от т.18 до т.14	городские земли
<b>Контур :41615/чзу1(3)</b>	
от т.19 до т.20	ЗУ с кад. № 59:01:3219013:29
от т.20 до т.23; от т.24 до т.35; от т.38 до т.19	ЗУ с кад. № 59:01:0000000:41615
от т.23 до т.24; от т.35 до т.38	городские земли
<b>Контур :41615/чзу1(4)</b>	
от т.42 до т.43; от т.56 до т.42	ЗУ с кад. № 59:01:3218013:17
от т.43 до т.52; от т.53 до т.56	ЗУ с кад. № 59:01:0000000:41615
от т.52 до т.53	городские земли
<b>Контур :41615/чзу1(5)</b>	
от т.58 до т.65; от т.66 до т.69; от т.70 до т.73; от т.74 до т.81; от т.82 до т.58	ЗУ с кад. № 59:01:0000000:41615
от т.65 до т.66; от т.69 до т.70; от т.73 до т.74; от т.81 до т.82	городские земли

## УСЛОВНЫЕ ОБОЗНАЧЕНИЯ:

- 59:01:3210036 - кадастровый номер кадастрового квартала  
:7 - номер учтенного земельного участка  
ГЛ - обозначение территориальной зоны городских лесов  
- граница территориальной зоны  
- граница кадастрового квартала  
- существующая часть границы, имеющиеся в ЕГРН сведения о которой достаточны для определения её местоположения  
- граница проектируемого размещения Объекта  
- обозначение территории проектируемого размещения Объекта  
- характеристика точки границы территории размещения Объекта



Масштаб 1:500

ВЕРНО

Заявитель:

М.П.

(для юридических лиц  
и индивидуальных предпринимателей)

(подпись, расшифровка подписи)



г. Пермь, Ленинский район, ул. Борцов Революции, 1а

Площадь земель или части земельного участка, кв.м.: **2769**

**Категория земель:** *земли населенных пунктов*

**Вид разрешенного использования земельного участка:** для размещения промышленных объектов

## Участок 2

59:01:0710042  
59:01:0000000:1309

**:41615/43v1(2)**

59:01:0710001




1

:28

**:3**

**КАТАЛОГ КООРДИНАТ, м  
ОПИСАНИЕ ГРАНИЦ  
СМЕЖНЫХ ЗЕМЛЕПОЛЬЗОВАНИЙ:**  
представлены на Листе 1.

**УСЛОВНЫЕ ОБОЗНАЧЕНИЯ:**

59:01:3210036	- кадастровый номер кадастрового квартала
:7	- номер учтенного земельного участка
ГЛ	- обозначение территориальной зоны городских лесов
	- граница территориальной зоны
	- граница кадастрового квартала
	- существующая часть границы, имеющаяся в ЕГРН сведения о которой достаточны для определения её местоположения
	- граница проектируемого размещения Объекта
:41616/чзуп1	- обозначение территории проектируемого размещения Объекта
1 ●	- характерная точка границы территории размещения Объекта

**Масштаб 1:500**

**ВЕРНО**  
**Заявитель**

M-D

(для юридических лиц  
и индивидуальных предпринимателей)

(подпис, расшнурована подп



г. Пермь, Ленинский район, ул. Борцов Революции, 1а

Площадь земель или части земельного участка, кв.м.: 2769

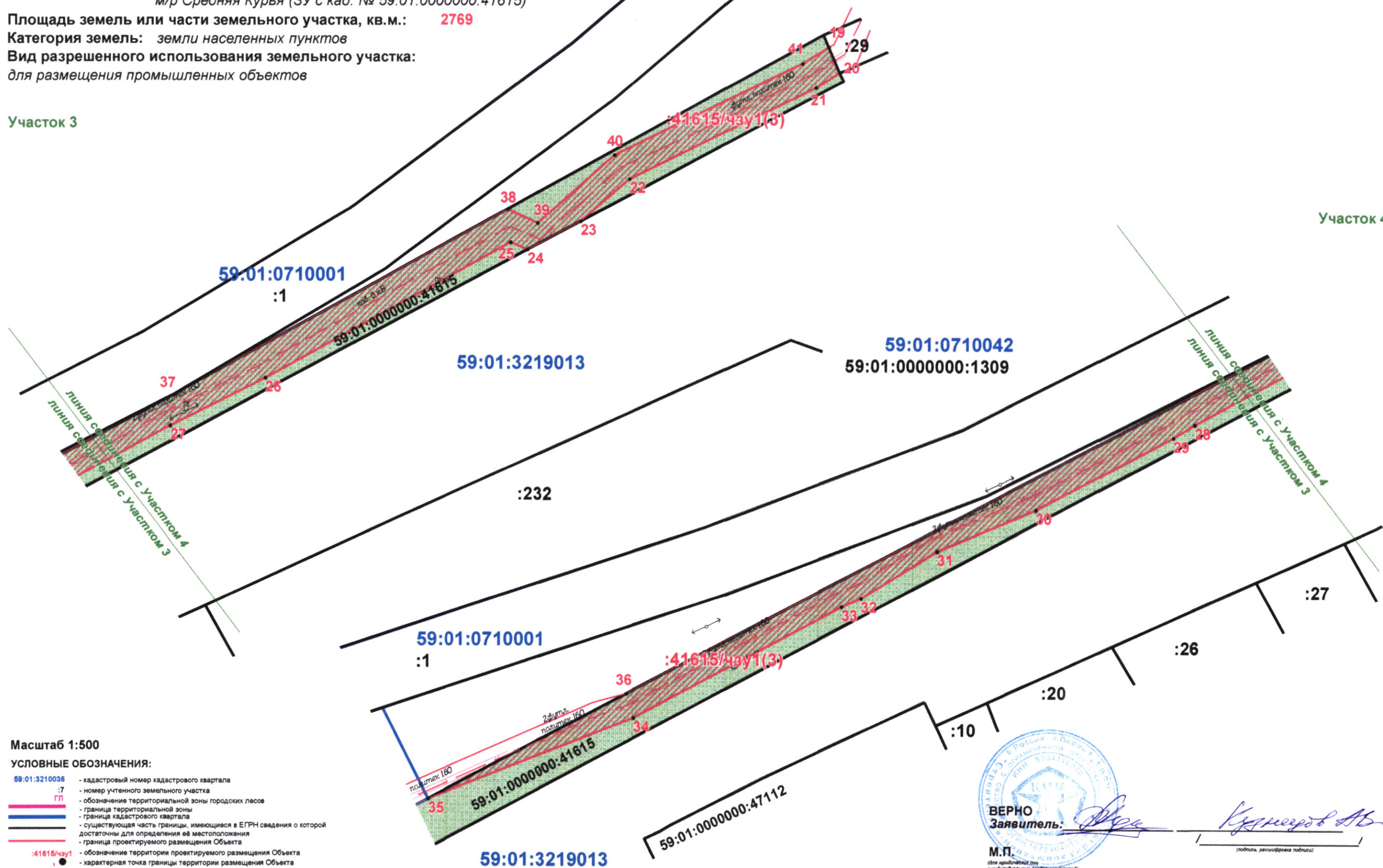
**Категория земель:** *земли населенных пунктов*

**Вид разрешенного использования земельного участка:**

для размещения промышленных объектов

### Участок 3

КАТАЛОГ КООРДИНАТ, м  
ОПИСАНИЕ ГРАНИЦ СМЕЖНЫХ ЗЕМЛЕПОЛЬЗОВАНИЙ:  
представлены на Листе 1.





г. Пермь, Ленинский район, ул. Борцов Революции, 1а

Площадь земель или части земельного участка, кв.м.: 2769

**Категория земель:** *земли населенных пунктов*

**Вид разрешенного использования земельного участка:** для размещения промышленных объектов

### Участок 5

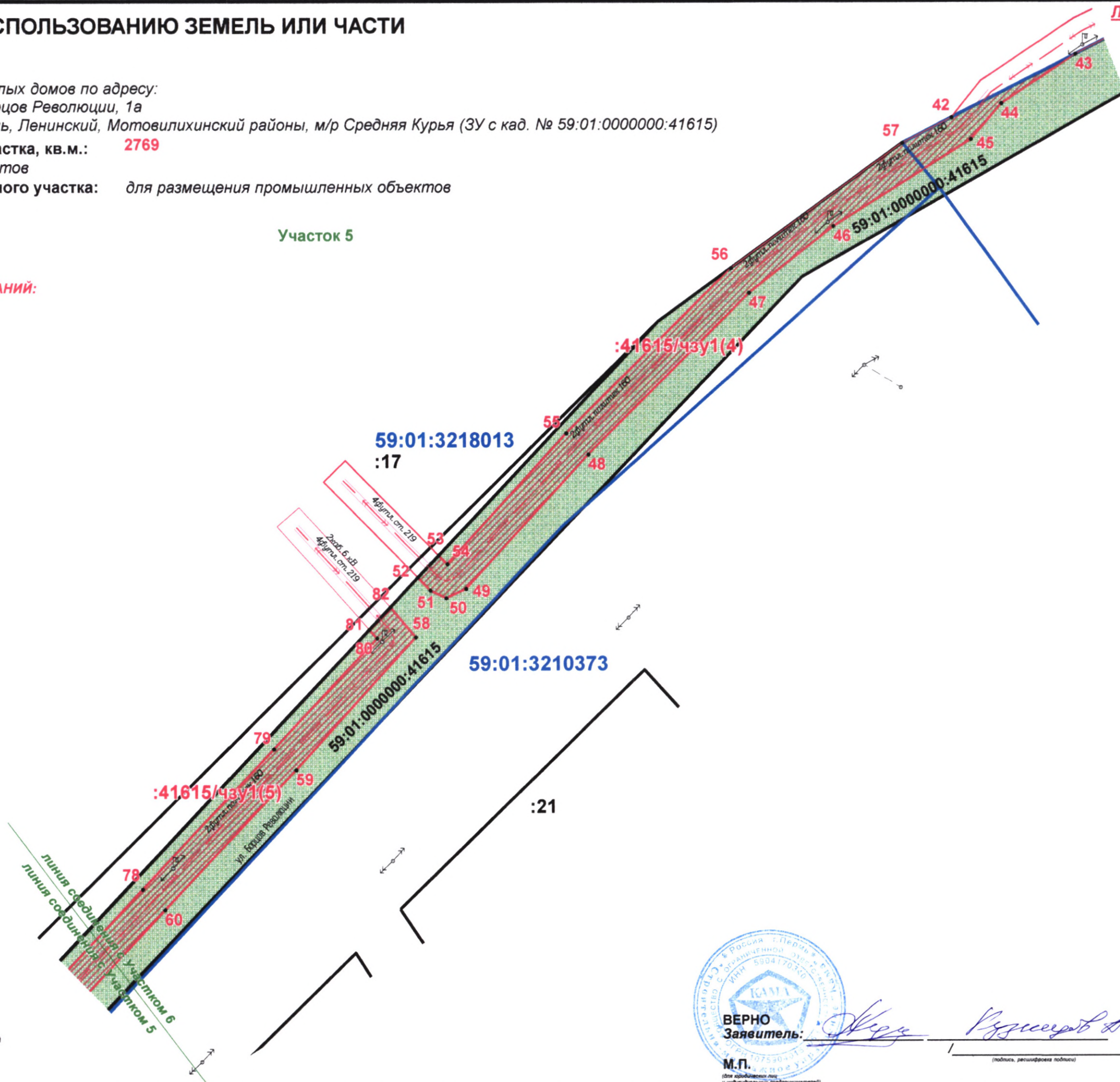
**КАТАЛОГ КООРДИНАТ, м**  
**ОПИСАНИЕ ГРАНИЦ СМЕЖНЫХ ЗЕМЛЕПОЛЬЗОВАНИЙ:**  
*представлены на Листе 1.*

**Масштаб 1:500**

**УСЛОВНЫЕ ОБОЗНАЧЕНИЯ:**

69:01:3210036

- кадастровый номер кадастрового квартала
- номер учтенного земельного участка
- обозначение территориальной зоны городских лесов
- граница территориальной зоны
- граница кадастрового квартала
- существующая часть границы, имеющиеся в ЕГРН сведения о которой достаточны для определения её местоположения
- граница проектируемого размещения Объекта
- обозначение территории проектируемого размещения Объекта
- характерная точка границы территории размещения Объекта



**ВЕРНО**  
**Заявитель**

М.П.

(для юридических лиц  
и индивидуальных предпринимателей)

(подпись, расшифровка подписи)



# СХЕМА ПРЕДПОЛАГАЕМЫХ К ИСПОЛЬЗОВАНИЮ ЗЕМЕЛЬ ИЛИ ЧАСТИ ЗЕМЕЛЬНОГО УЧАСТКА

Объект: КЛ-6 кВ для электроснабжения жилых домов по адресу:  
г. Пермь, Ленинский район, ул. Борцов Революции, 1а

Местоположение: Пермский край, г. Пермь, Ленинский, Мотовилихинский районы, м/р Средняя Курья (ЗУ с кад. № 59:01:0000000:41615)

Площадь земель или части земельного участка, кв.м.: 2769

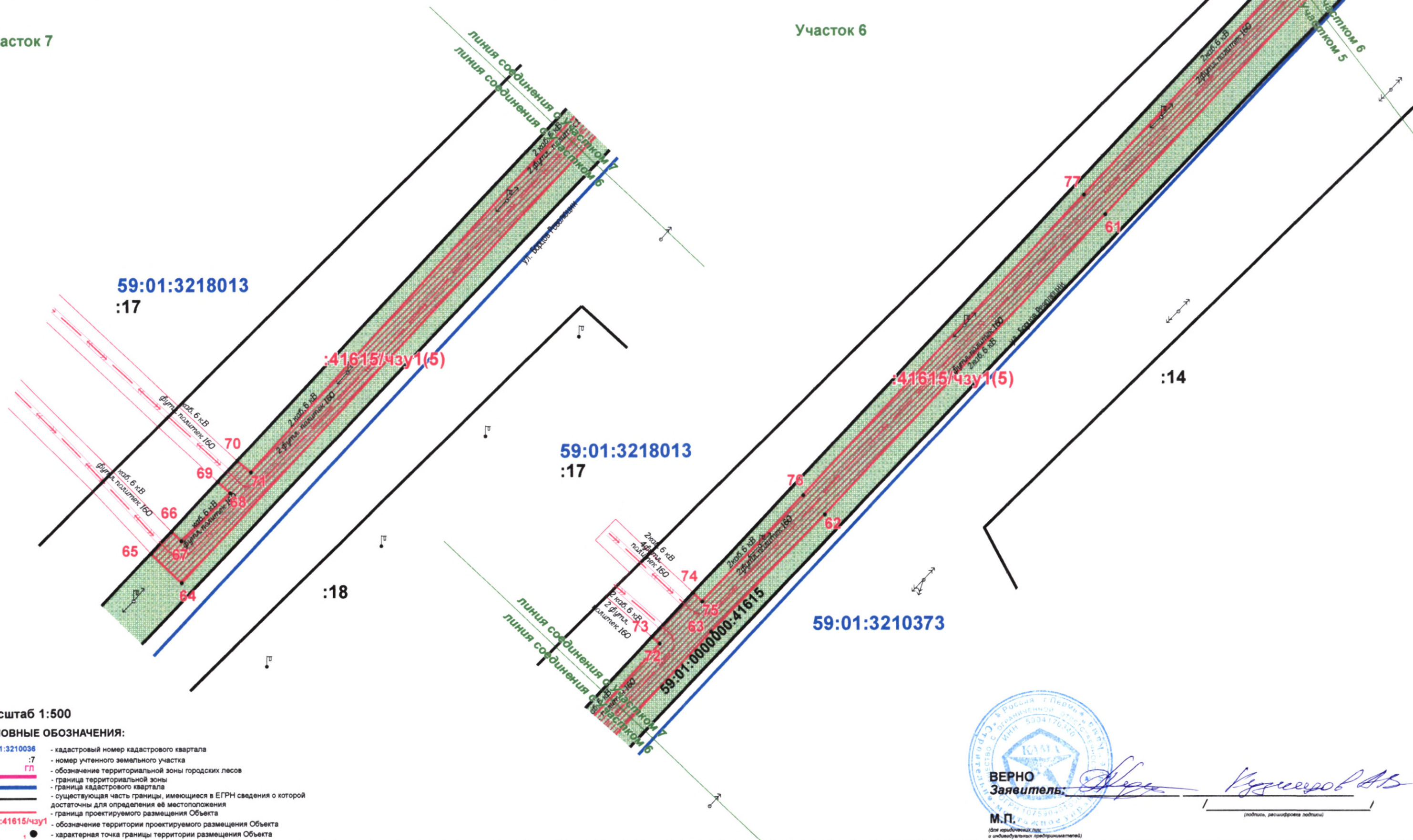
Категория земель: земли населенных пунктов

Вид разрешенного использования земельного участка: для размещения промышленных объектов

КАТАЛОГ КООРДИНАТ, м  
ОПИСАНИЕ ГРАНИЦ СМЕЖНЫХ ЗЕМЛЕПОЛЬЗОВАНИЙ:  
представлены на Листе 1.

Участок 7

Участок 6



Масштаб 1:500

УСЛОВНЫЕ ОБОЗНАЧЕНИЯ:

- 59:01:3210036 - кадастровый номер кадастрового квартала
- :7 - номер учтенного земельного участка
- гп - обозначение территориальной зоны городских лесов
- - граница территориальной зоны
- - граница кадастрового квартала
- - существующая часть границы, имеющиеся в ЕГРН сведения о которой достаточны для определения её местоположения
- - граница проектируемого размещения Объекта
- :41615/чзу1 - обозначение территории проектируемого размещения Объекта
- - характерная точка границы территории размещения Объекта



(подпись, расшифровка подписи)