



АДМИНИСТРАЦИЯ ГОРОДА ПЕРМИ
ДЕПАРТАМЕНТ ЗЕМЕЛЬНЫХ ОТНОШЕНИЙ

РЕШЕНИЕ

О размещении объектов № 2101-44-81 от 31 ЯНВ 2020

г. Пермь, ул. Сибирская, 15

Департамент земельных отношений администрации города Перми в соответствии с пунктом 3 статьи 39.36 Земельного кодекса Российской Федерации, Положением о порядке и условиях размещения объектов на землях или земельных участках, находящихся в государственной или муниципальной собственности, на территории Пермского края без предоставления земельных участков и установления сервитутов, публичного сервитута, утвержденным постановлением Правительства Пермского края от 22.07.2015 № 478-п

разрешает: АО «ПЗСП» (ИНН 5903004541, ОГРН 1025900760852, местонахождения: 614031, Пермский край, г. Пермь, ул. Докучаева, 31)

размещение объекта: водопроводы и водоводы всех видов (п.2); линейные сооружения канализации (в том числе ливневой) и водоотведения (п.3); линии электропередачи классом напряжения до 35 кВ, а также связанные с ними трансформаторные подстанции, распределительные пункты и иное предназначенное для осуществления передачи электрической энергии оборудование (п.5); газопроводы и иные трубопроводы давлением до 1,2 Мпа (п.6); линии связи, линейно-кабельные сооружения связи и иные сооружения связи (п.11); элементы благоустройства территории и малые архитектурные формы (фонари, урны для мусора, приспособления для озеленения, скамейки и мостики) (п.4); проезды, в том числе вдольтрассовые и подъездные дороги (п.12), для размещения которых не требуется разрешения на строительство

способ размещения объекта: подземный, наземный, надземный

на землях: государственная собственность на которые не разграничена

на срок: 1 год

местоположение: г. Пермь, Орджоникидзевский район, ул. Язьвинская, Городцова

Территория, согласно схеме, расположена в зоне с особыми условиями использования территорий: приаэродромная территория аэродрома аэропорта Большое Савино, частично охранный зона объектов электросетевого хозяйства.

АО «ПЗСП»:

1. соблюдать правила охранных зон, установленные постановлением Правительства Российской Федерации от 24.02.2009 №160 «О порядке установления охранных зон объектов электросетевого хозяйства и особых условий использования земельных участков, расположенных в границах таких зон».

2. Соблюдать правила охранных зон воздушного пространства, установленные постановлением Правительства Российской Федерации от 11.03.2010 № 138 «Об утверждении Федеральных правил использования воздушного пространства Российской Федерации».

3. В соответствии с пунктом 7(2) Положения о порядке и условиях размещения объектов на землях или земельных участках, находящихся в государственной или муниципальной собственности, на территории Пермского края без предоставления земельных участков и установления сервитутов, публичного сервитута, утвержденного постановлением Правительства Пермского края от 22.07.2015 № 478-п, представить в департамент земельных отношений администрации города Перми в течение 1 месяца с момента размещения объектов материалы контрольной геодезической съемки размещения объектов на бумажном и электронном носителях на безвозмездной основе.

В соответствии со статьей 20¹ Закона Пермского края от 14.09.2011 № 805-ПК «О градостроительной деятельности в Пермском крае» АО «ПЗСП»:

1. Не позднее, чем за 10 рабочих дней до начала строительства и (или) реконструкции безвозмездно передает в департамент градостроительства и архитектуры администрации города Перми один экземпляр копий разделов проектной документации, предусмотренных пунктом 1 части 12 статьи 48 Градостроительного кодекса Российской Федерации.

2. В течение 10 рабочих дней после окончания работ по строительству, реконструкции безвозмездно передать в департамент градостроительства и архитектуры администрации города Перми схему, отображающую расположение объекта и сетей инженерно-технического обеспечения, подписанную застройщиком (техническим заказчиком), с приложением текстового и графического описания местоположения границ охранный и санитарно-защитной зоны, перечень координат характерных точек границ такой зоны.

Приложение: схема предполагаемых к использованию земель или части земельного участка на 1 л. в 1 экз.

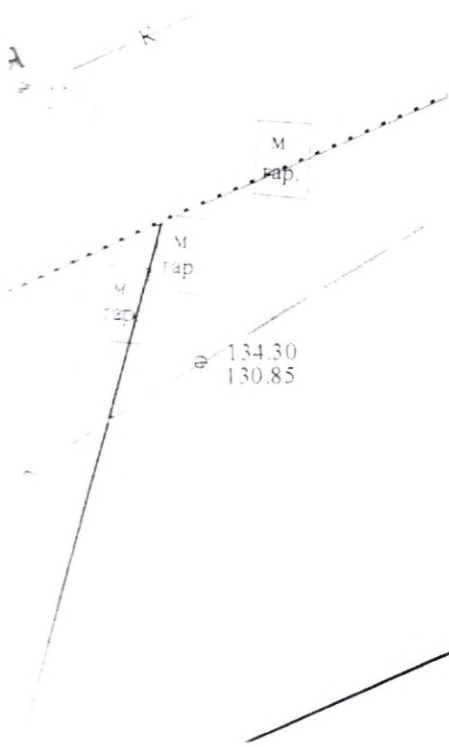
Начальник отдела
предоставления земельных участков
по работе с юридическими лицами



М.П.

Н.М. Санникова

• водоснабжения (п.3);
 • передачи электрической
 • благоустройства территории и



Каталоги координат, м

№	X	Y
1	530266,03	2239973,69
2	530260,62	2240013,14
3	530250,23	2239988,84
4	530234,77	2239983,84
5	530225,73	2240019,94
6	530219,00	2240054,80
7	530215,15	2240053,97
8	530190,70	2240048,62
9	530190,14	2240048,49
10	530209,55	2239977,14
11	530200,36	2239974,14
12	530088,19	2239943,24
13	530094,55	2239922,01
14	530130,29	2239931,86
15	530135,24	2239914,55
16	530137,52	2239906,69
17	530140,63	2239895,40
18	530227,38	2239919,12
19	530242,96	2239924,39

Схема предполагаемых к использованию земель или части земельного участка

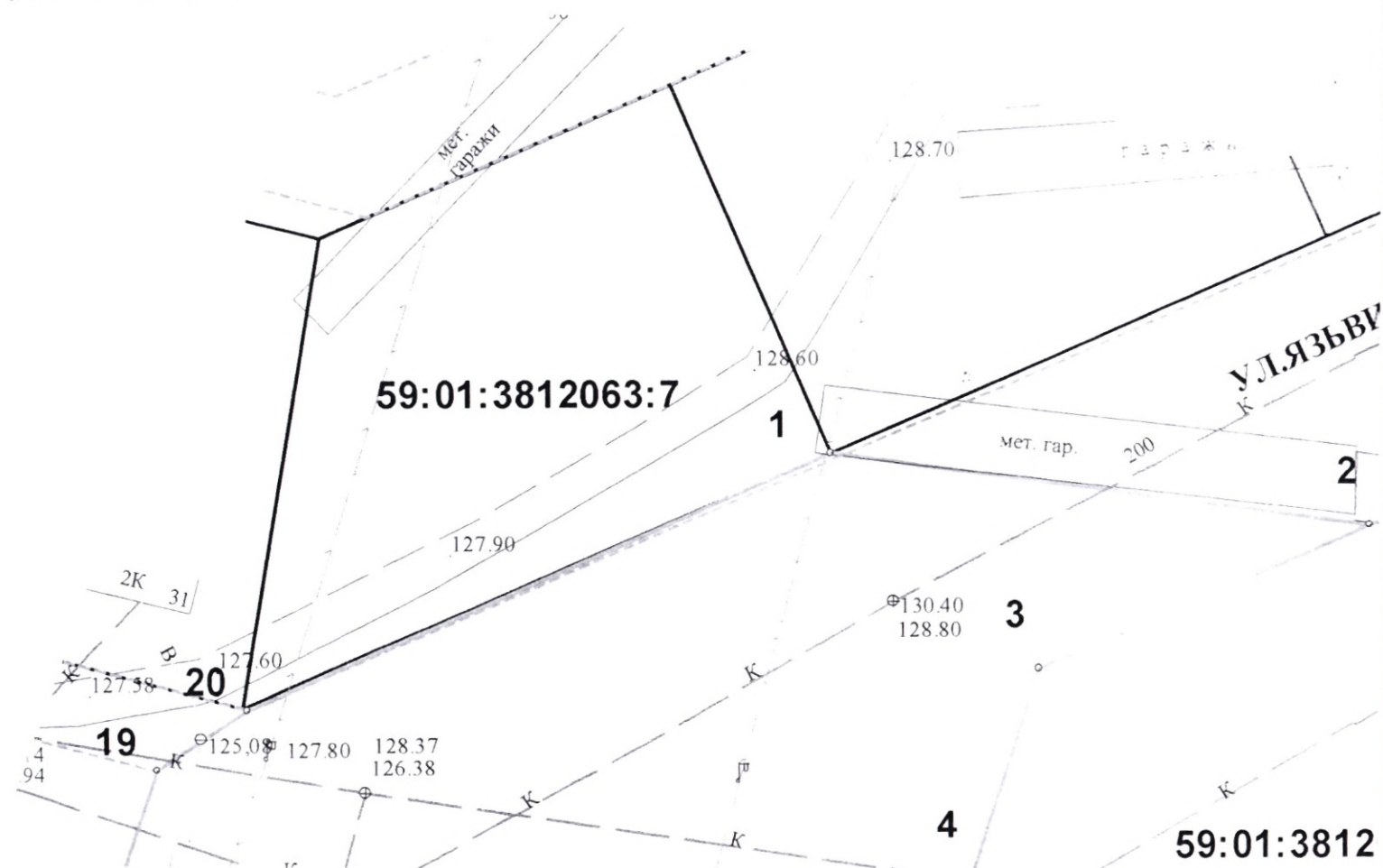
Цель использования земель, земельного участка или части земельного участка: Водопроводы и водоводы всех видов (п.2); линейные сооружения канализации (в том числе ЛЭП); линии электропередачи классом напряжения до 35 кВ, а также связанные с ними трансформаторные подстанции, распределительные пункты и иное предназначенное для обеспечения энергией оборудование (п.5); газопроводы и иные трубопроводы давлением до 1,2 МПа (п.6), линии связи, линейно-кабельные сооружения связи и иные сооружения связи (п.7); малые архитектурные формы (фонари, урны для мусора, приспособления для озеленения, скамейки и мостики)(п.4), проезды, в том числе вдольтрассовые, и подъездные дороги для размещения которых не требуется разрешения на строительство.

Срок использования земельного участка 1 год.

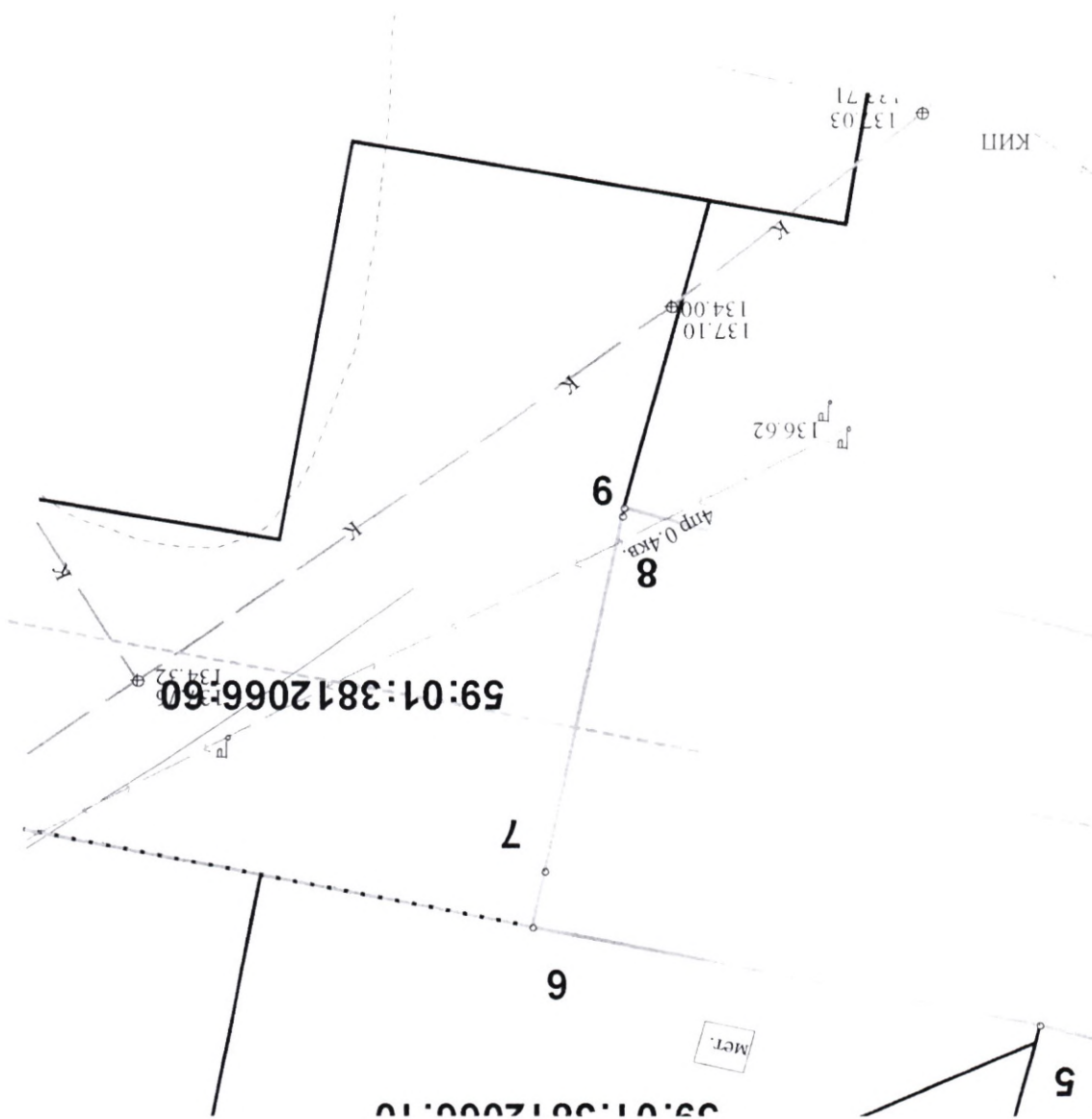
Местоположение: г. Пермь, район Орджоникидзевский, ул. Язьвинская, Городцова

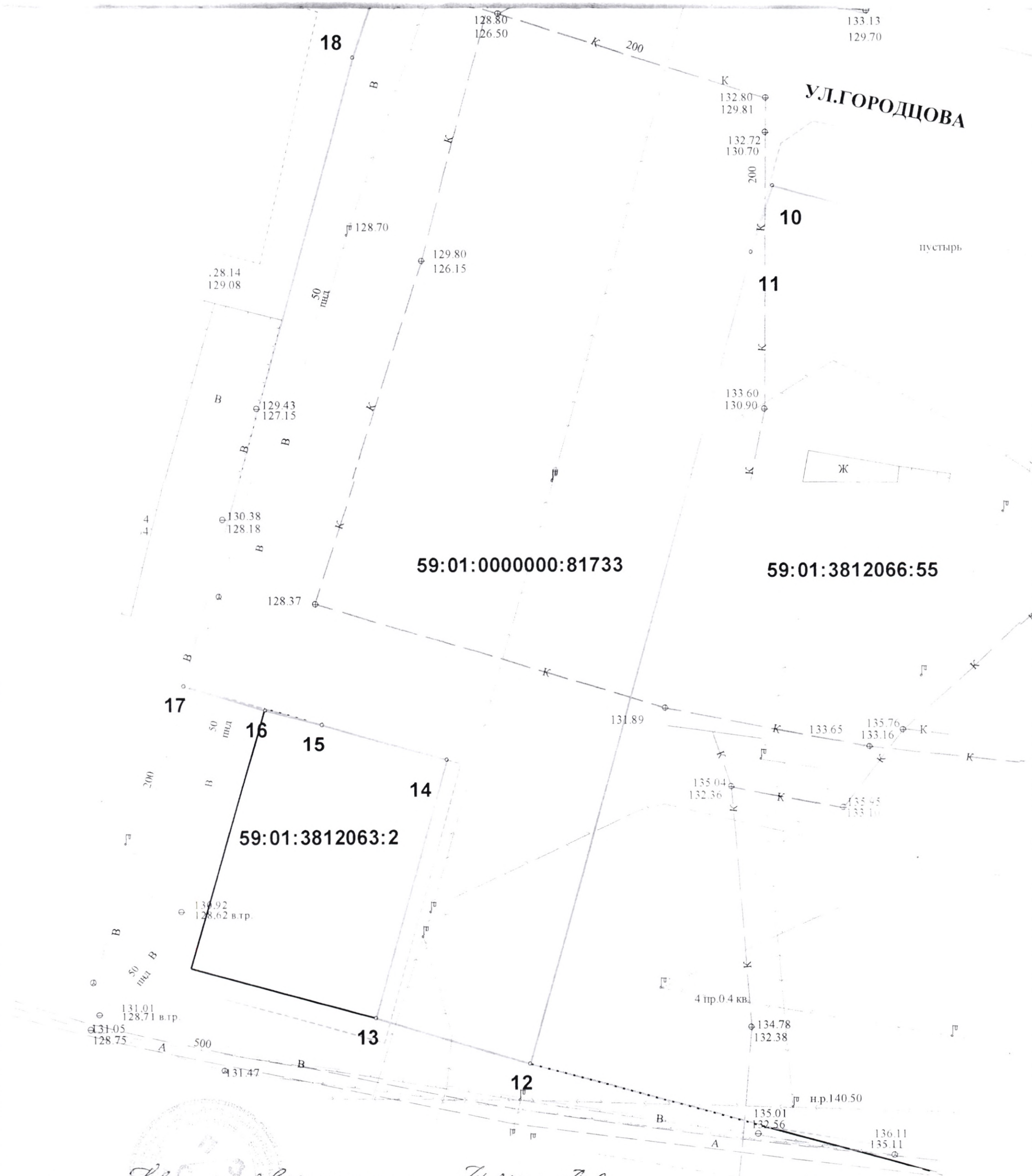
Площадь земельного участка или части земельного участка, кв.м: 10820

Категория земель: земли населенных пунктов



Описание границ смежных землепользователей:
 от 1 точки до 2 точки городские земли,
 от 2 точки до 5 точки 59:01:3812066:5,
 от 5 точки до 6 точки 59:01:3812066:10,
 от 6 точки до 7 точки городские земли,
 от 7 точки до 9 точки 59:01:3812066:60,
 от 9 точки до 12 точки 59:01:3812066:55,
 от 12 точки до 13 точки 59:01:0000000:81733,
 от 13 точки до 16 точки 59:01:3812063:2,
 от 16 точки до 20 точки городские земли,
 от 20 точки до 1 точки 59:01:3812063:7.





Заявитель: Ген. по ревизионности Тилерек Т.С.
(подпись, расшифровка подписи)
МП
(для юридических лиц
и индивидуальных предпринимателей)

Верно

Условные обозначения

- Граница части земельного участка
- Границы земельных участков
- 59.01.1713150.574 Кадастровый номер участка в квартале