



АДМИНИСТРАЦИЯ ГОРОДА ПЕРМИ  
ДЕПАРТАМЕНТ ЗЕМЕЛЬНЫХ ОТНОШЕНИЙ

РЕШЕНИЕ

о размещении объектов № 21-01-44-109 от 05 ФЕВ 2020

г. Пермь, ул. Сибирская, 15

Департамент земельных отношений администрации города Перми в соответствии с пунктом 3 статьи 39.36 Земельного кодекса Российской Федерации, Положением о порядке и условиях размещения объектов на землях или земельных участках, находящихся в государственной или муниципальной собственности, на территории Пермского края без предоставления земельных участков и установления сервитутов, публичного сервитута, утвержденным постановлением Правительства Пермского края от 22.07.2015 № 478-п

**разрешает** Тарасовой Татьяне

**размещение объекта:** элементы благоустройства территории, в том числе малые архитектурные формы, за исключением некапитальных нестационарных строений и сооружений, рекламных конструкций, применяемых как составные части благоустройства территории

**на землях:** государственная собственность на которые не разграничена

**на срок:** 11 месяцев

**местоположение:** Пермский край, г. Пермь, Дзержинский район, ул. Путейская

Территория, согласно схеме, расположена в зоне с особым условием использования территорий: приаэродромная территория аэродрома аэропорта Большое Савино.

Тарасовой Т.А.:

1. Соблюдать правила охранных зон воздушного пространства, установленные постановлением Правительства Российской Федерации от 11.03.2010 № 138 «Об утверждении Федеральных правил использования воздушного пространства Российской Федерации»;

2. Соблюдать требования пункта 3.6 Правил благоустройства и содержания территории в городе Перми, утвержденных решением Пермской городской Думы от 18.12.2018 № 265.

**Приложение:** схема предполагаемых к использованию земель или части земельного участка на 1 л. в 1 экз.

Начальник отдела предоставления  
земельных участков по работе  
с юридическими лицами



Н.М. Санникова

**Схема предполагаемых к использованию земель или части земельного участка**

**Объект:** Элементы благоустройства территории, в том числе малые архитектурные формы, за исключением некапитальных нестационарных строений и сооружений, рекламных конструкций, применяемых как составные части благоустройства территории.

**Местоположение:** край Пермский, г. Пермь, р-н Дзержинский, ул. Путейская

**Площадь земель или части земельного участка:** 50 кв.м.

**Категория земель:** Земли населенных пунктов

**Описание границ смежных землепользователей:**

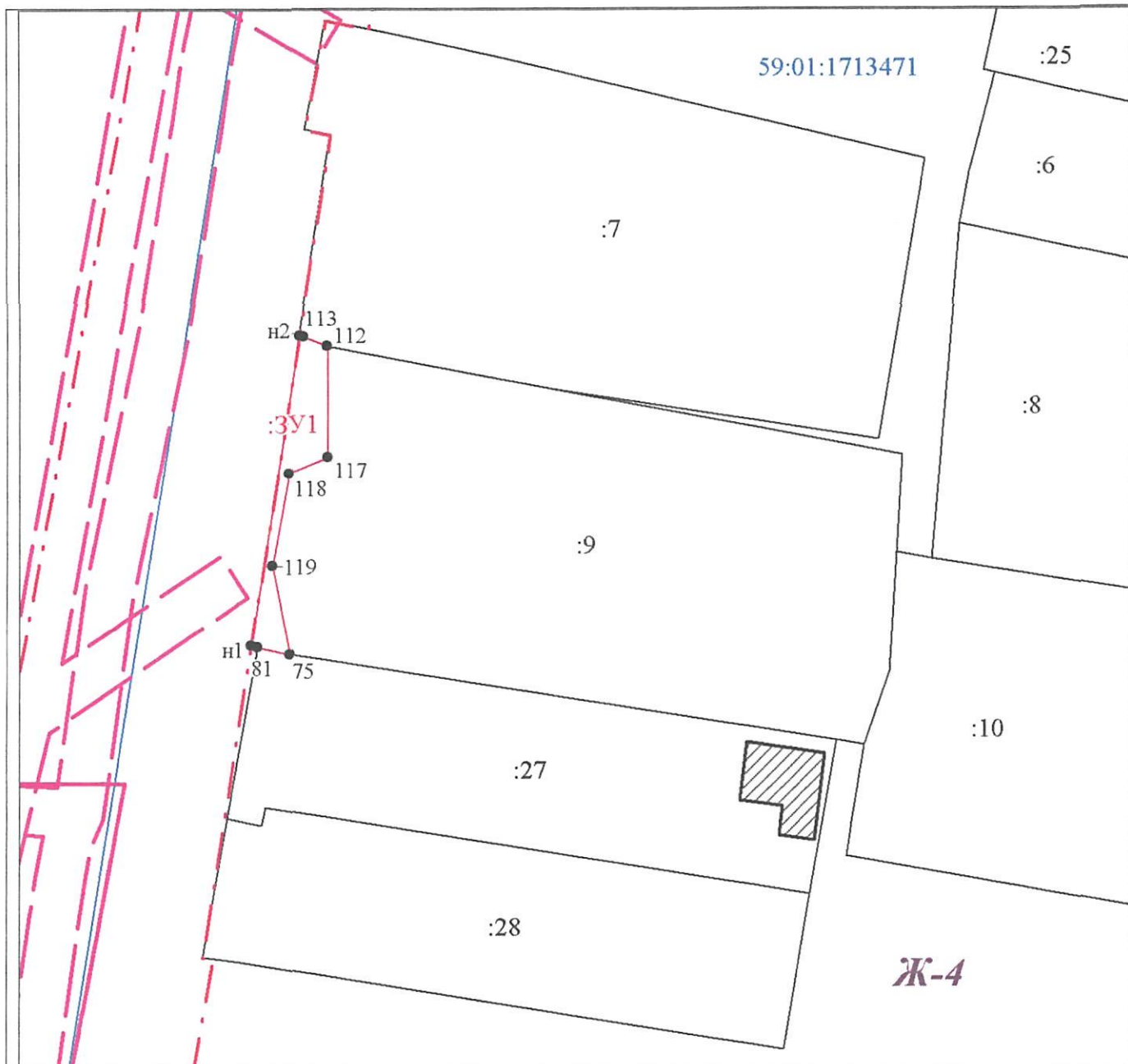
От н2 до 112 Земельный участок с кад.№ 59:01:1713471:7

От 112 до 75 Земельный участок с кад.№ 59:01:1713471:9

От 75 до 81 Земельный участок с кад.№ 59:01:1713471:27


От 81 до н2 Муниципальные земли

Условный номер земельного участка ЗУ1			
Площадь земельного участка 50 м²			
Обозначение характерных точек границ	Координаты, м		
	X		Y
1	2		3
112	521398.02		2224499.31
117	521389.17		2224499.36
118	521387.85		2224496.26
119	521380.44		2224494.92
75	521373.33		2224496.35
81	521373.89		2224493.73
н1	521373.99		2224493.21
н2	521398.90		2224497.11
113	521398.80		2224497.37
112	521398.02		2224499.31
Система координат: МСК-59			
Квартал: 59:01:1713471			

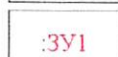


Масштаб 1:500


Условные обозначения:




Вновь образованная часть границы, сведения о которой достаточны для определения ее местоположения




Надписи вновь образованного земельного участка



Объект капитального строительства



Существующая часть границы, имеющиеся в ЕГРН сведения о которой достаточны для определения ее местоположения



Надписи кадастрового номера земельного участка



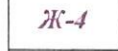
Граница охранной зоны



Красные линии



Обозначение границы территориальной зоны



Граница кадастрового квартала



Обозначение кадастрового квартала



Заявитель: \_\_\_\_\_ / \_\_\_\_\_