



АДМИНИСТРАЦИЯ ГОРОДА ПЕРМИ  
ДЕПАРТАМЕНТ ЗЕМЕЛЬНЫХ ОТНОШЕНИЙ

РЕШЕНИЕ

о размещении объектов № 21-01-44-99 от 03 ФЕВ 2020

г. Пермь, ул. Сибирская, 15

Департамент земельных отношений администрации города Перми в соответствии с пунктом 3 статьи 39.36 Земельного кодекса Российской Федерации, Положением о порядке и условиях размещения объектов на землях или земельных участках, находящихся в государственной или муниципальной собственности, на территории Пермского края без предоставления земельных участков и установления сервитутов, публичного сервитута, утвержденным постановлением Правительства Пермского края от 22.07.2015 № 478-п

**разрешает** Ивчатовой Юлии

**размещение объекта:** проезды, в том числе вдольтрассовые, и подъездные дороги, для размещения которых не требуется разрешения на строительство

**на землях:** государственная собственность на которые не разграничена

**на срок:** 11 месяцев

**местоположение:** Пермский край, г. Пермь, Кировский район, ул. Сокольская.

Территория, согласно схеме, расположена в зонах с особыми условиями использования территорий: охранный зона газопровода среднего и низкого давления, приаэродромная территория аэродрома аэропорта Большое Савино.

Ивчатовой Ю.В.:

1. Соблюдать правила охраны газораспределительных сетей, установленные постановлением Правительства Российской Федерации от 20.11.2000 № 878 «Об утверждении Правил охраны газораспределительных сетей».

2. Соблюдать правила охранных зон воздушного пространства, установленные постановлением Правительства Российской Федерации от 11.03.2010 № 138 «Об утверждении Федеральных правил использования воздушного пространства Российской Федерации».

**Приложение:** схема предполагаемых к использованию земель или части земельного участка с координатами поворотных точек границы земельного участка (на 1 л. в 1 экз.).

Начальник отдела предоставления  
земельных участков по работе  
с юридическими лицами



Н.М. Санникова

## Схема предполагаемых к использованию земель или части земельного участка

**Объект:** Проезды, в том числе вдольтрассовые, и подъездные дороги, для размещения которых не требуется разрешения на строительство

**Местоположение:** Пермский край, г. Пермь, Кировский район, ул. Сокольская

**Площадь земель или части земельного участка, кв. м:** 97

**Категория земель:** Земли населенных пунктов

**Вид разрешенного использования:**

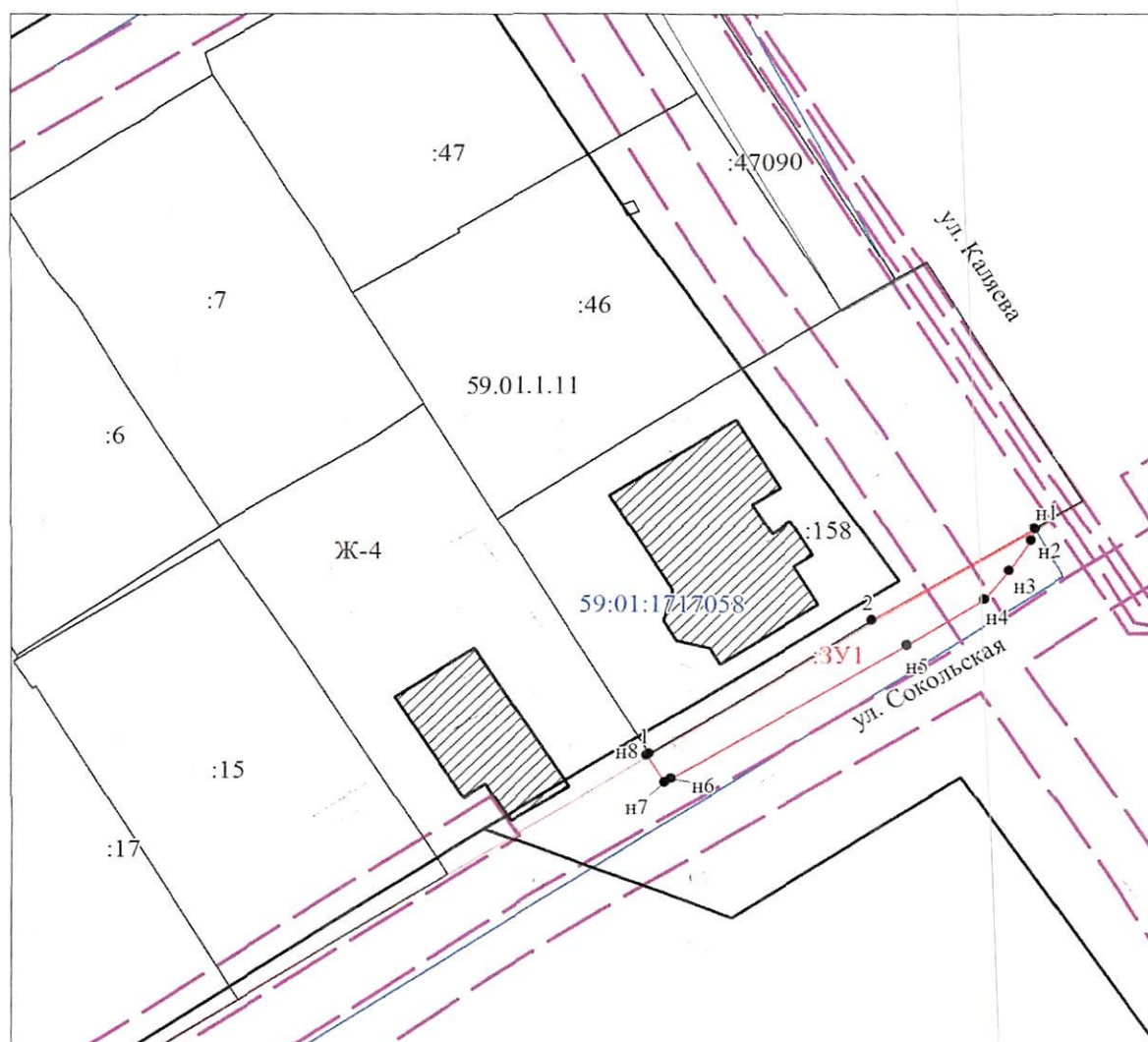
Каталог координат, м ( Система координат МСК-59)		
N точки границы	X	Y
н1	520284.74	2218090.26
н2	520283.79	2218089.95
н3	520281.25	2218088.18
н4	520278.94	2218086.27
н5	520275.15	2218080.19
н6	520264.16	2218061.75
н7	520263.84	2218061.27
н8	520266.11	2218059.83
1	520266.24	2218060.05
2	520277.20	2218077.48

Описание границ смежных землепользователей:

от н1 точки до н8 точки земли общего пользования



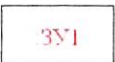







от н8 точки до 1 точки смежный земельный участок с КН 59:01:1717058:19

от 1 точки до н1 точки смежный земельный участок с КН 59:01:1717058:158




**Масштаб 1:500**

## Условные обозначения

	Характерная точка границы, сведения о которой позволяют однозначно определить ее положение на местности
	Вновь образованная часть границы, сведения о которой достаточны для определения ее местоположения
	Обозначение территории проектируемого размещения объекта
	Существующая часть границы, сведения о которой имеются в ГКН
	Граница кадастрового квартала
	Обозначение поворотной точки границы
	Надписи кадастрового номера земельного участка
	Граница охранной зоны
	Граница территориальной зоны
59:01:1717058	Обозначение кадастрового квартала
59.01.1.1	Обозначение территориальной зоны
	Красные линии

Заявитель:

 Мельникова И.В. 28.01.2022.

(подпись, расшифровка подписи)

МП

Верно

(для юридических лиц

и индивидуальных предпринимателей)