



АДМИНИСТРАЦИЯ ГОРОДА ПЕРМИ
ДЕПАРТАМЕНТ ЗЕМЕЛЬНЫХ ОТНОШЕНИЙ

РЕШЕНИЕ

о размещении объектов № 2101-45-35 от 10 ФЕВ 2020

г. Пермь, ул. Сибирская, 15

Департамент земельных отношений администрации города Перми в соответствии с пунктом 3 статьи 39.36 Земельного кодекса Российской Федерации, Положением о порядке и условиях размещения объектов на землях или земельных участках, находящихся в государственной или муниципальной собственности, на территории Пермского края без предоставления земельных участков и установления сервитутов, публичного сервитута, утвержденным постановлением Правительства Пермского края от 22.07.2015 № 478-п

разрешает ОАО «МРСК Урала» (ИНН 6671163413, ОГРН 1056604000970, место нахождения: 620026, г. Екатеринбург, ул. Мамина-Сибиряка, 140)

размещение объекта: ВЛ-0,4 кВ ТП-4380, входящая в состав, электросетевого комплекса Подстанция 110/6 кВ «Северная»

способ размещения объекта: наземный

на землях: государственная собственность на которые не разграничена

на срок: 49 лет

местоположение: г. Пермь, Орджоникидзевский район

Территория, согласно схеме, расположена в зонах с особыми условиями использования территорий: охранный зона объектов электросетевого хозяйства, приаэродромная территория аэродрома аэропорта Большое Савино.

ОАО «МРСК Урала»:

1. Соблюдать правила охраны электрических сетей, установленные постановлением Правительства Российской Федерации от 24.02.2009 № 160 «О порядке установления охранных зон объектов электросетевого хозяйства и особых условий использования земельных участков, расположенных в границах таких зон»;

2. Соблюдать правила охранных зон воздушного пространства, установленные постановлением Правительства Российской Федерации от 11.03.2010 № 138 «Об утверждении Федеральных правил использования воздушного пространства Российской Федерации».

Приложение: схема предполагаемых к использованию земель или части земельного участка (на 2 л. в 1 экз.).

Начальник отдела предоставления
земельных участков по работе
с юридическими лицами



Н.М. Санникова

Схема предполагаемых к использованию земель или части земельного участка

Объект: ВЛ-0,4 кВ от ТП-4380, входящая в состав, электросетевого комплекса

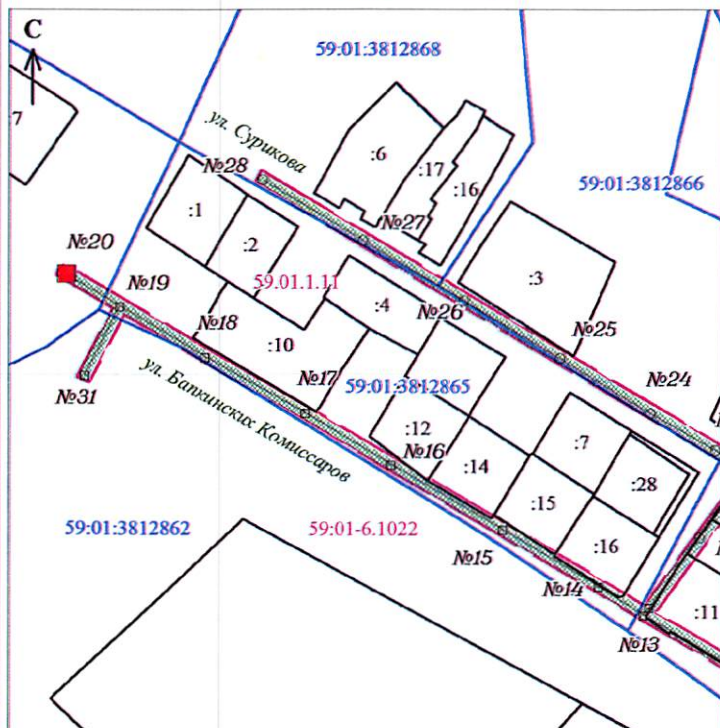
Подстанция 110/6 кВ "Северная"

Местоположение: город Пермь, Орджоникидзевский район,

Площадь земель или части земельного участка, кв.м: 1

Категория земель: Земли населенных пунктов

Вид разрешенного использования:

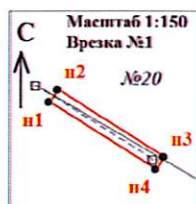


МАСШТАБ 1:2500

Каталог координат		
№ точки границы	X	Y
1	2	3
п1	527507.55	2239823.62
п2	527507.81	2239823.79
п3	527506.42	2239826.00
п4	527506.17	2239825.84
п1	527507.55	2239823.62

Описание границ смежных землепользователей:

п1-п1: земли муниципального образования города Перми



Условные обозначения

59-01-3812862

:1

- кадастровый номер квартала;
- кадастровый номер земельного участка;
- п1 - проектируемая поворотная точка и её номер;
- проектируемая граница земельного участка;
- существующая часть границы, имеющиеся в ЕГРН сведения о которой достаточны для определения ее местоположения;

59-01-6.1022

59-01-6.1022

59-01-6.1022

59-01-6.1022

59.01.1.11

- граница кадастрового квартала;
- Охранная зона ВЛ-0,4 кВ от ТП-4380
- границы зон, с особыми условиями использования территории, внесенные в ЕГРН
- номера зон, с особыми условиями использования территории, внесенные в ЕГРН
- Ж-4 Зона индивидуальной жилой застройки городского типа
- обозначение образуемой части земельного участка, размеры которой не могут быть переданы в масштабе разрывов графической части.

Заявитель:

(подпись, расшифровка подписи)

МП

(для юридических лиц
и индивидуальных предпринимателей)

О. Л. Широких

Верно

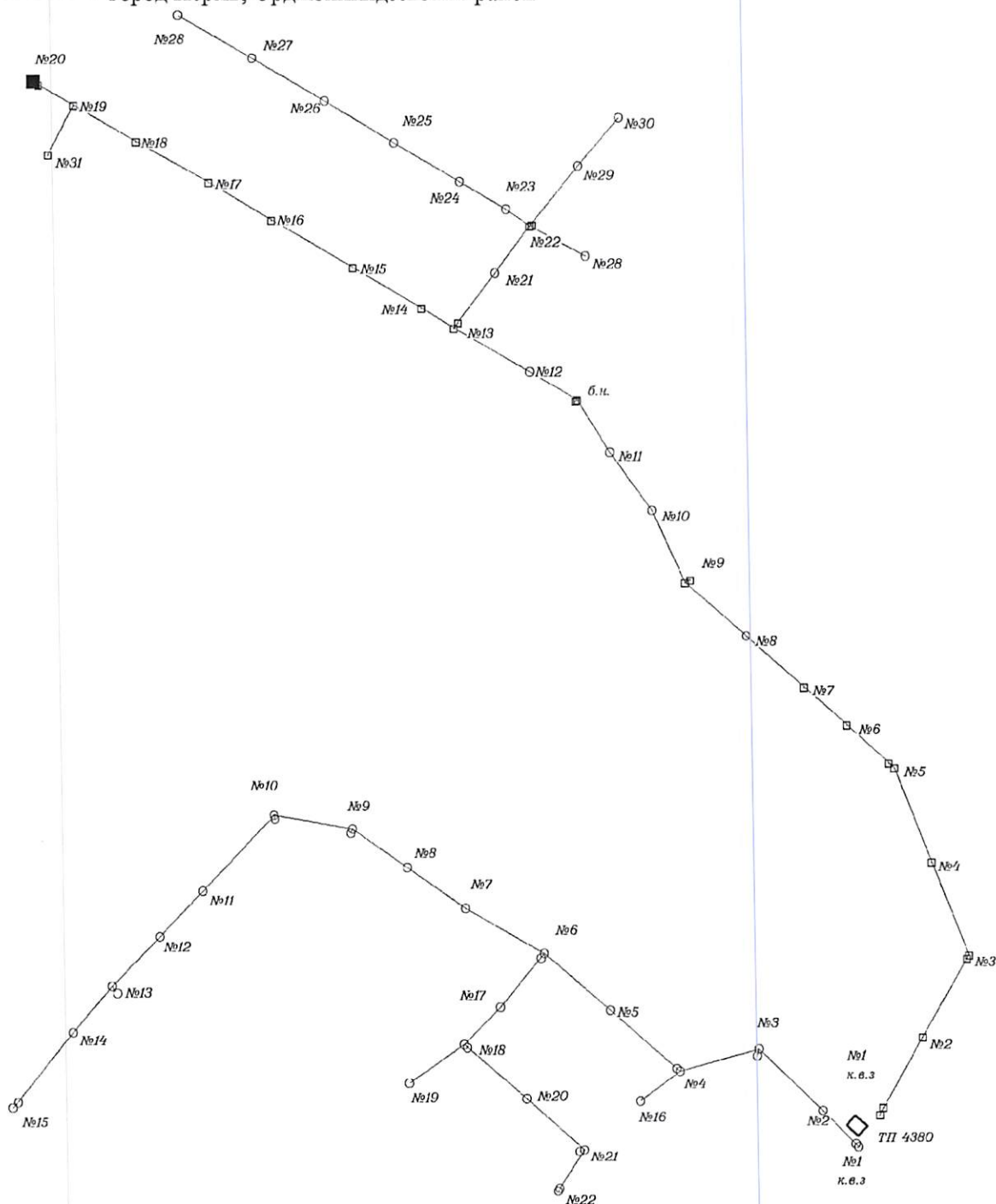
п 91а по п 348

Приложение к схеме
предполагаемых к использованию земель или части земельного участка

Объект: ВЛ-0,4 кВ от ТП-4380, входящая в состав, электросетевого комплекса

Подстанция 110/6 кВ "Северная"

Местоположение: город Пермь, Орджоникидзевский район



М 1:3000

Ведомость координат опор ВЛ-0,4 кВ от ТП-4380

Номер опоры	X	Y
№20	527 507.90	2 239 823.34

Условные обозначения

—□— - трасса ВЛ 0,4 кВ

Должность	Ф.И.О.	Подпись	Дата
Нач. отдела	Постникова С.А.		22.01.2020
Инженер 1 кат.	Грищенко В. В.		22.01.2020

Контрольная геодезическая съёмка размещённых объектов

План

Стадия	Лист	Листов
ТГР	1	1
ООО "ПКЦ"		