



АДМИНИСТРАЦИЯ ГОРОДА ПЕРМИ  
ДЕПАРТАМЕНТ ЗЕМЕЛЬНЫХ ОТНОШЕНИЙ

РЕШЕНИЕ

о размещении объектов № 2101-45-36 от 10 ФЕВ 2020

г. Пермь, ул. Сибирская, 15

Департамент земельных отношений администрации города Перми в соответствии с пунктом 3 статьи 39.36 Земельного кодекса Российской Федерации, Положением о порядке и условиях размещения объектов на землях или земельных участках, находящихся в государственной или муниципальной собственности, на территории Пермского края без предоставления земельных участков и установления сервитутов, публичного сервитута, утвержденным постановлением Правительства Пермского края от 22.07.2015 № 478-п

**разрешает** ОАО «МРСК Урала» (ИНН 6671163413, ОГРН 1056604000970, место нахождения: 620026, г. Екатеринбург, ул. Мамина-Сибиряка, 140)

**размещение объекта:** ВЛ-0,4 КВ ТП-4342, входящая в состав, электросетевого комплекса Подстанция 110/6 кВ «Северная»

**способ размещения объекта:** наземный

**на землях:** государственная собственность на которые не разграничена

**на срок:** 49 лет

**местоположение:** г. Пермь, Орджоникидзевский район

Территория, согласно схеме, расположена в зоне с особыми условиями использования территорий: охранный зона объектов электросетевого хозяйства.

ОАО «МРСК Урала» соблюдать правила охраны электрических сетей, установленные постановлением Правительства Российской Федерации от 24.02.2009 № 160 «О порядке установления охранных зон объектов электросетевого хозяйства и особых условий использования земельных участков, расположенных в границах таких зон».

**Приложение:** схема предполагаемых к использованию земель или части земельного участка (на 2 л. в 1 экз.).

Начальник отдела предоставления  
земельных участков по работе  
с юридическими лицами



Н.М. Санникова

# Схема предполагаемых к использованию земель или части земельного участка

Объект: ВЛ-0,4 кВ ТП-4342, входящая в состав, электросетевого комплекса

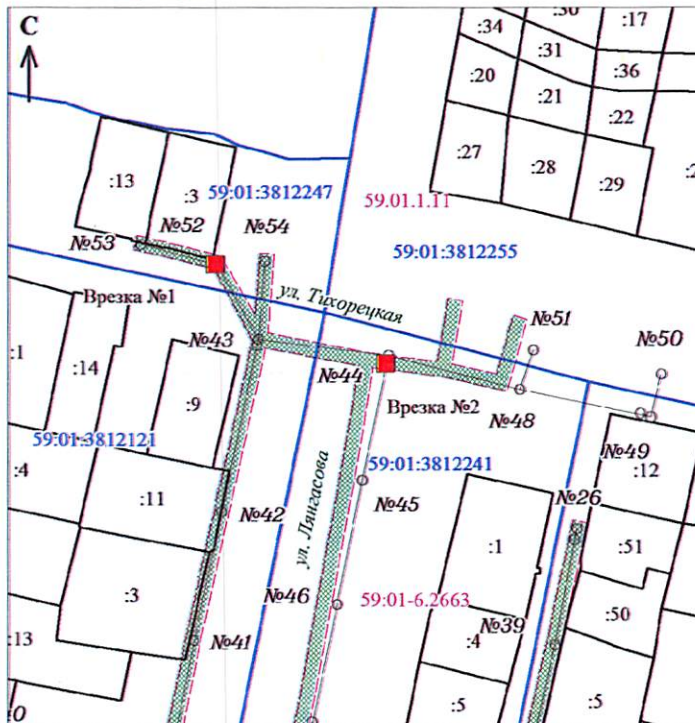
Подстанция 110/6 кВ "Северная"

Местоположение: город Пермь, Орджоникидзевский район,

Площадь земель или части земельного участка, кв.м: 1

Категория земель: Земли населенных пунктов

Вид разрешенного использования:

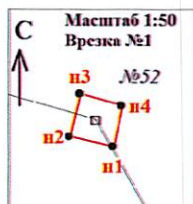


МАСШТАБ 1:2000

Каталог координат		
№ точки границы	X	Y
1	2	3
n1	530048.16	2241410.15
n2	530048.23	2241409.85
n3	530048.52	2241409.92
n4	530048.44	2241410.21
n1	530048.16	2241410.15
n5	530020.82	2241456.75
n6	530023.80	2241457.44
n7	530023.73	2241457.73
n8	530020.76	2241457.05
n5	530020.82	2241456.75

## Условные обозначения

- 59:01:3812241 - кадастровый номер квартала;
- :1 - кадастровый номер земельного участка;
- n1 - проектируемая поворотная точка и её номер;
- - проектируемая граница земельного участка;
- - существующая часть границы, имеющиеся в ЕГРН сведения о которой достаточны для определения ее местоположения;
- - граница кадастрового квартала;
- 59:01:6.2663 - Охранная зона ВЛ-0,4 кВ ТП-4342
- - границы зон, с особыми условиями использования территории, внесенные в ЕГРН
- 59:01:6.2663 - номера зон, с особыми условиями использования территории, внесенные в ЕГРН
- 59.01.1.11 - Ж-4 Зона индивидуальной жилой застройки городского типа
- - обозначение образуемой части земельного участка, размеры которой не могут быть переданы в масштабе разделов графической части.



## Описание границ смежных землепользователей:

n1-n1, n5-n5: земли муниципального образования города Перми

Заявитель: \_\_\_\_\_

(подпись, расшифровка подписи)

О. Л. Широких

МП

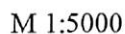
(для юридических лиц  
и индивидуальных предпринимателей)

Верно





n 14. Lager. n 378

Местоположение: город Пермь, Орджоникидзевский район



### Условные обозначения

—■— - трасса ВЛ 0,4 кВ

Должность	Ф.И.О.	Подпись	Дата	Контрольная геодезическая съёмка размещённых объектов			
Нач. отдела	Постникова С.А.		22.01.2020				
Инженер 1 кат.	Грищенко В. В.		22.01.2020				
				План	Стадия	Лист	Листов
					ТГР	1	1
					ООО "ПКЦ"		