



АДМИНИСТРАЦИЯ ГОРОДА ПЕРМИ  
ДЕПАРТАМЕНТ ЗЕМЕЛЬНЫХ ОТНОШЕНИЙ

РЕШЕНИЕ

о размещении объектов № 21-01-45-37 от 10 ФЕВ 2020

г. Пермь, ул. Сибирская, 15

Департамент земельных отношений администрации города Перми в соответствии с пунктом 3 статьи 39.36 Земельного кодекса Российской Федерации, Положением о порядке и условиях размещения объектов на землях или земельных участках, находящихся в государственной или муниципальной собственности, на территории Пермского края без предоставления земельных участков и установления сервитутов, публичного сервитута, утвержденным постановлением Правительства Пермского края от 22.07.2015 № 478-п

**разрешает** ОАО «МРСК Урала» (ИНН 6671163413, ОГРН 1056604000970, место нахождения: 620026, Свердловская область, г.Екатеринбург, ул. Мамина-Сибиряка, д. 140)

**размещение объекта:** КТП 6/0,4 кВ, ВЛ 6 кВ и оборудование учета э/э, для электроснабжения нежилого здания по адресу: Пермский край, г. Пермь, Кировский район, ул. Причальная, дом №11 (кадастровый номер земельного участка 59:01:1717115:1704)

**на землях:** государственная собственность на которые не разграничена

**на срок:** бессрочно

**местоположение:** Пермский край, г. Пермь, Кировский район, ул. Причальная

**способ размещения объекта:** надземный

Территория, согласно схеме, расположена в зонах с особым условием использования территорий: охранный зона объектов электросетевого хозяйства, приаэродромная территория аэродрома аэропорта Большое Савино, водоохранная зона, прибрежная защитная полоса, зона катастрофического затопления.

ОАО «МРСК Урала»:

1. Соблюдать порядок использования земельных участков, установленный постановлением Правительства Российской Федерации от 24.02.2009 № 160 «О порядке установления охранных зон объектов электросетевого хозяйства и особых условий использования земельных участков, расположенных в границах таких зон»;

2. Соблюдать правила охранных зон воздушного пространства, установленные постановлением Правительства Российской Федерации от 11.03.2010 № 138 «Об утверждении Федеральных правил использования воздушного пространства Российской Федерации»;

3. Соблюдать правила водоохранной зоны и прибрежной защитной полосы, установленные статьей 65 Водного Кодекса Российской Федерации;

4. Не допускать на земельном участке размещение объектов без обеспечения инженерной защиты таких объектов от затопления, подтопления.

5. В соответствии с пунктом 7(2) Положения о порядке и условиях размещения объектов на землях или земельных участках, находящихся в государственной или муниципальной собственности, на территории Пермского края без предоставления земельных участков и установления сервитутов, публичного сервитута, утвержденного Постановлением Правительства Пермского края от 22.07.2015 № 478-п, представить в департамент земельных отношений администрации города Перми в течение 1 месяца с момента размещения объектов материалы контрольной геодезической съемки размещенных объектов на бумажном и электронном носителях на безвозмездной основе.

В соответствии со статьей 20<sup>1</sup> Закона Пермского края от 14.09.2011 № 805-ПК «О градостроительной деятельности в Пермском крае» ОАО «МРСК Урала»:

Не позднее чем за 10 рабочих дней до начала строительства и (или) реконструкции безвозмездно передает в департамент градостроительства и архитектуры администрации города Перми один экземпляр копий разделов проектной документации, предусмотренных пунктом 1 части 12 статьи 48 Градостроительного кодекса Российской Федерации;

В течение 10 рабочих дней после окончания работ по строительству, реконструкции безвозмездно передать в департамент градостроительства и архитектуры администрации города Перми схему, отображающую расположение объекта и сетей инженерно-технического обеспечения, подписанную застройщиком (техническим заказчиком), с приложением текстового и графического описания местоположения границ охранной и санитарно-защитной зоны, перечень координат характерных точек границ такой зоны.

Приложение: схема предполагаемых к использованию земель или части земельного участка на 1 л. в 1 экз.

Начальник отдела предоставления земельных участков по работе с юридическими лицами



Н.М.Санникова



Схема предполагаемых к использованию земель или части земельного участка

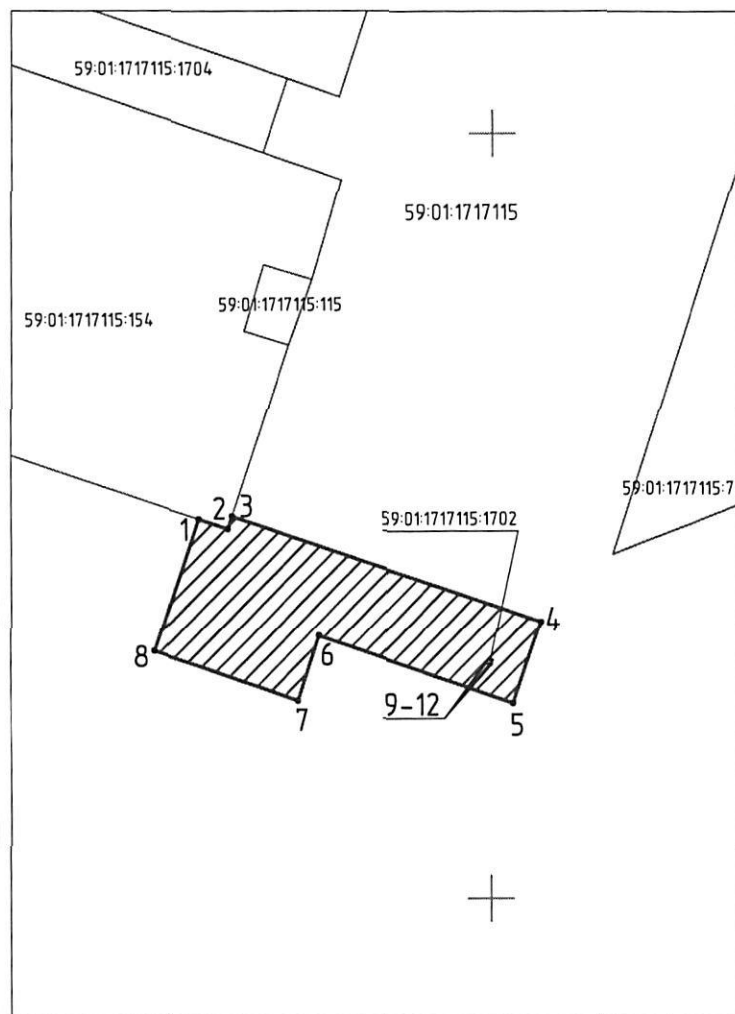
Объект: «Строительство КТП 6/0,4 кВ, ВЛ 6 кВ, оборудование учета э/э, для электроснабжения нежилого здания по адресу: Пермский край, г. Пермь, Кировский район, ул. Причальная, дом № 11 (кад. номер зем. участка 59:01:1717115:1704)».

Площадь земель: 173,54 кв.м.

Местоположение объекта: Пермский край, г. Пермь, Кировский район, ул. Причальная.

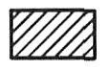
Категория земель: Земли населенных пунктов.

Вид разрешенного использования:




М 1:500

Условные обозначения:



- граница земель, предполагаемых к использованию



- граница кадастрового квартала



- граница смежного земельного участка

59:01:1717115:154 - кадастровый номер земельного участка

59:01:1717115 - кадастровый номер кадастрового квартала

- 1 - характерная точка границы, сведения о которой позволяют однозначно определить ее положение на местности

Описание границ смежных землепользователей:

от 1 точки до 3 точки - земельный участок с кадастровым номером 59:01:1717115:154;

от 3 точки до 8 точки - муниципальная собственность;

от 8 точки до 1 точки - муниципальная собственность;

от 9 точки до 12 точки - земельный участок с кадастровым номером 59:01:1717115:1702.

Каталог координат		
(Система координат МСК-59)		
№	X	Y
1	514491.14	2213479.62
2	514490.50	2213481.54
3	514491.34	2213481.82
4	514484.41	2213502.36
5	514479.15	2213500.57
6	514483.57	2213487.65
7	514479.29	2213486.25
8	514482.57	2213476.75
9	514482.07	2213498.93
10	514481.97	2213499.26
11	514481.64	2213499.17
12	514481.74	2213498.83

Взам. инв. №

Подп. и дата

Инв. № подл.

Заявитель:

Азмано В.В. (По доверенности № ПЗ-415-2020)

(подпись, расшифровка подписи)  
Верно