



АДМИНИСТРАЦИЯ ГОРОДА ПЕРМИ
ДЕПАРТАМЕНТ ЗЕМЕЛЬНЫХ ОТНОШЕНИЙ

РЕШЕНИЕ

о размещении объектов № 21-01-45-42 от 10 ФЕВ 2020

г. Пермь, ул. Сибирская, 15

Департамент земельных отношений администрации города Перми в соответствии с пунктом 3 статьи 39.36 Земельного кодекса Российской Федерации, Положением о порядке и условиях размещения объектов на землях или земельных участках, находящихся в государственной или муниципальной собственности, на территории Пермского края без предоставления земельных участков и установления сервитутов, публичного сервитута, утвержденным постановлением Правительства Пермского края от 22.07.2015 № 478-п.

разрешает ОАО «МРСК Урала» (ИНН 6671163413, ОГРН 1056604000970, место нахождения: 620026, г. Екатеринбург, ул. Мамина-Сибиряка, 140)

размещение объекта: ВЛ-0,4 кВ ТП-1582, входящая в состав электросетевого комплекса Подстанция 35/6 кВ «Пролетарская»

способ размещения объекта: наземный

на землях: государственная собственность на которые не разграничена

на срок: 49 лет

местоположение: г. Пермь, Дзержинский район.

Территория, согласно схеме, расположена в зонах с особыми условиями использования территорий: охранный зона газопровода низкого давления, охранный зона объектов электросетевого хозяйства, приаэродромная территория аэродрома аэропорта Большое Савино;

ОАО «МРСК Урала»:

1. Соблюдать правила охранных зон газопроводов, установленные постановлением Правительства Российской Федерации от 20.11.2000 № 878 «Об утверждении Правил охраны газораспределительных сетей».

2. Соблюдать правила охраны электрических сетей, установленные постановлением Правительства Российской Федерации от 24.02.2009 № 160 «О порядке установления охранных зон объектов электросетевого хозяйства и особых условий использования земельных участков, расположенных в границах таких зон».

3. Соблюдать правила охранных зон воздушного пространства, установленные постановлением Правительства Российской Федерации от 11.03.2010 № 138 «Об утверждении Федеральных правил использования воздушного пространства Российской Федерации».

Приложение: схема предполагаемых к использованию земель или части земельного участка (на 1 л. в 1 экз.).

Начальник отдела предоставления
земельных участков по работе
с юридическими лицами



Н.М. Санникова

Схема предполагаемых к использованию земель или части земельного участка

Объект: ВЛ-0,4 КВ ТП-1582, входящая в состав, электросетевого комплекса

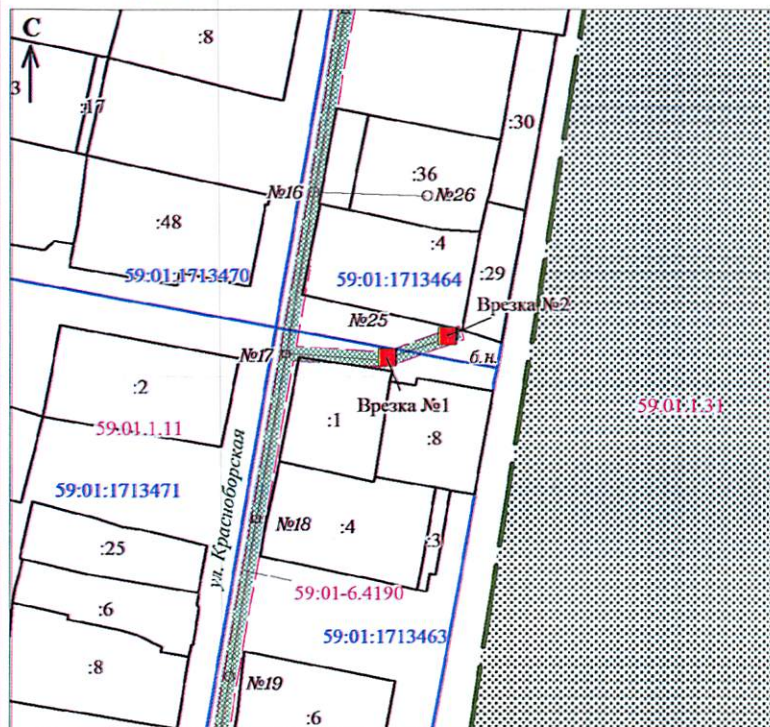
Подстанция 35/6 кВ "Пролетарская"

Местоположение: город Пермь, Дзержинский район,

Площадь земель или части земельного участка, кв.м: 1

Категория земель: Земли населенных пунктов

Вид разрешенного использования:

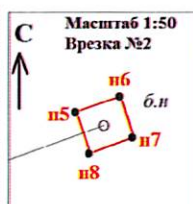
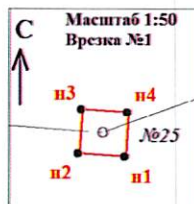


МАСШТАБ 1:2000

Каталог координат		
№ точки границы	X	Y
1	2	3
н1	521474.44	2224653.40
н2	521474.46	2224653.08
н3	521474.76	2224653.10
н4	521474.74	2224653.42
н1	521474.44	2224653.40
н5	521481.47	2224672.27
н6	521481.58	2224672.58
н7	521481.30	2224672.67
н8	521481.19	2224672.37
н5	521481.47	2224672.27

Условные обозначения

- 59:01:1713464 - кадастровый номер квартала;
- :1 - кадастровый номер земельного участка;
- н1 - проектируемая поворотная точка и её номер;
- (red) - проектируемая граница земельного участка;
- (black) - существующая часть границы, имеющаяся в ЕГРН сведения о которой достаточны для определения ее местоположения;
- (blue) - граница кадастрового квартала;
- 59:01:6.4190 - Охранная зона ВЛ-0,4 КВ ТП-1582
- 59:01:6.4190 - границы зон, с особыми условиями использования территории, внесенные в ЕГРН
- 59:01:6.4190 - номера зон, с особыми условиями использования территории, внесенные в ЕГРН
- 59.01.1.11 - Ж-4 Зона индивидуальной жилой застройки городского типа
- 59.01.1.31 - ГЛ Зона городских лесов
- (red) - обозначение образуемой части земельного участка, размеры которой не могут быть переданы в масштабе разделов графической части.



Описание границ смежных землепользователей.

н1-н1, н5-н5: земли муниципального образования города Перми

Заявитель: _____

(подпись, расшифровка подписи)

О. Л. Широких

МП

(для юридических лиц
и индивидуальных предпринимателей)

Верно