



АДМИНИСТРАЦИЯ ГОРОДА ПЕРМИ
ДЕПАРТАМЕНТ ЗЕМЕЛЬНЫХ ОТНОШЕНИЙ

РЕШЕНИЕ

о размещении объектов № 21-01-44-142 от 14 ФЕВ 2020

г. Пермь, ул. Сибирская, 15

Департамент земельных отношений администрации города Перми в соответствии с пунктом 3 статьи 39.36 Земельного кодекса Российской Федерации, Положением о порядке и условиях размещения объектов на землях или земельных участках, находящихся в государственной или муниципальной собственности, на территории Пермского края без предоставления земельных участков и установления сервитутов, публичного сервитута, утвержденным постановлением Правительства Пермского края от 22.07.2015 № 478-п

разрешает ОАО «МРСК Урала» (ИНН 6671163413, ОГРН 1056604000970, место нахождения: 620026, Свердловская область, г.Екатеринбург, ул. Мамина-Сибиряка, д. 140)

размещение объекта: КТПП 6/0,4 кВ, ВЛ 6 кВ, оборудование учета э/э; Реконструкция КВЛ 6 кВ Пермстрой ПС 35 кВ Первомайская (замена опоры, установка ИТКЗ), реконструкция ТП-7207 (установка ИТКЗ), для электроснабжения садовых домов.

на землях: государственная собственность на которые не разграничена

на срок: 12 месяцев

местоположение: Пермский край, г. Пермь, Индустриальный район, ул. Оверятская, дом 55 (кадастровый номер земельного участка 59:01:0000000:41584)

способ размещения объекта: подземный

Территория, согласно схеме, расположена в зонах с особым условием использования территорий: охранный зона объектов электросетевого хозяйства, охранный зона коммунальных тепловых сетей, приаэродромная территория аэродрома аэропорта Большое Савино.

ОАО «МРСК Урала»:

1. Соблюдать порядок использования земельных участков, установленный постановлением Правительства Российской Федерации от 24.02.2009 № 160 «О порядке установления охранных зон объектов электросетевого хозяйства и особых условий использования земельных участков, расположенных в границах таких зон»;

2. Соблюдать правила охраны коммунальных тепловых сетей, утвержденные Приказом Министерства архитектуры, строительства и жилищно-

коммунального хозяйства Российской Федерации от 17.08.1992 № 197 «О типовых правилах охраны коммунальных тепловых сетей»;

3. Соблюдать правила охранных зон воздушного пространства, установленные постановлением Правительства Российской Федерации от 11.03.2010 № 138 «Об утверждении Федеральных правил использования воздушного пространства Российской Федерации»;

3. В соответствии с пунктом 7(2) Положения о порядке и условиях размещения объектов на землях или земельных участках, находящихся в государственной или муниципальной собственности, на территории Пермского края без предоставления земельных участков и установления сервитутов, публичного сервитута, утвержденного Постановлением Правительства Пермского края от 22.07.2015 № 478-п, представить в департамент земельных отношений администрации города Перми в течение 1 месяца с момента размещения объектов материалы контрольной геодезической съемки размещенных объектов на бумажном и электронном носителях на безвозмездной основе.

В соответствии со статьей 20¹ Закона Пермского края от 14.09.2011 № 805-ПК «О градостроительной деятельности в Пермском крае» ОАО «МРСК Урала»:

Не позднее чем за 10 рабочих дней до начала строительства и (или) реконструкции безвозмездно передает в департамент градостроительства и архитектуры администрации города Перми один экземпляр копий разделов проектной документации, предусмотренных пунктом 1 части 12 статьи 48 Градостроительного кодекса Российской Федерации;

В течение 10 рабочих дней после окончания работ по строительству, реконструкции безвозмездно передать в департамент градостроительства и архитектуры администрации города Перми схему, отображающую расположение объекта и сетей инженерно-технического обеспечения, подписанную застройщиком (техническим заказчиком), с приложением текстового и графического описания местоположения границ охранной и санитарно-защитной зоны, перечень координат характерных точек границ такой зоны.

Приложение: схема предполагаемых к использованию земель или части земельного участка на 1 л. в 1 экз.

Начальник отдела предоставления земельных участков по работе с юридическими лицами



Н.М. Санникова

Объект: "Строительство КТПП 6/0,4 кВ, ВЛ 6 кВ, оборудование учета э/э; Реконструкция КВЛ 6 кВ Пермстрой ПС 35 кВ Первомайская (замена опоры, установка ИТКЗ), реконструкция ТП-7207 (установка ИТКЗ), для электроснабжения садовых домов"
Местоположение: Пермский край, г.Пермь, ул. Оверьятская, дом 55(кад. номер зем. участка 59:01:0000000:41584)
Площадь земель или части земельного участка, кв.м.: 351
Категория земель: земли населенных пунктов
Вид разрешенного использования: -

Объект: "Строительство КТПП 6/0,4 кВ, ВЛ 6 кВ, оборудование учета э/э; Реконструкция КВЛ 6 кВ Пермстрой ПС 35 кВ Первомайская (замена опоры, установка ИТКЗ), реконструкция ТП-7207 (установка ИТКЗ), для электроснабжения садовых домов"
Местоположение: Пермский край, г.Пермь, ул. Оверьятская, дом 55(кад. номер зем. участка 59:01:0000000:41584)
Площадь земель или части земельного участка, кв.м.: 351
Категория земель: земли населенных пунктов
Вид разрешенного использования: -

Объект: "Строительство КТПП 6/0,4 кВ, ВЛ 6 кВ, оборудование учета э/э; Реконструкция КВЛ 6 кВ Пермстрой ПС 35 кВ Первомайская (замена опоры, установка ИТКЗ), реконструкция ТП-7207 (установка ИТКЗ), для электроснабжения садовых домов"
Местоположение: Пермский край, г.Пермь, ул. Оверьятская, дом 55(кад. номер зем. участка 59:01:0000000:41584)
Площадь земель или части земельного участка, кв.м.: 351
Категория земель: земли населенных пунктов
Вид разрешенного использования: -







Объект: "Строительство КТПП 6/0,4 кВ, ВЛ 6 кВ, оборудование учета э/э; Реконструкция КВЛ 6 кВ Пермстрой ПС 35 кВ Первомайская (замена опоры, установка ИТКЗ), реконструкция ТП-7207 (установка ИТКЗ), для электроснабжения садовых домов"
Местоположение: Пермский край, г.Пермь, ул. Оверьятская, дом 55(кад. номер зем. участка 59:01:0000000:41584)
Площадь земель или части земельного участка, кв.м.: 351
Категория земель: земли населенных пунктов
Вид разрешенного использования: -



Масштаб 1:1000

Описание границ смежных землепользователей:
от 1 точки до 1 точки – муниципальная собственность.

Условные обозначения:

• 1	Характерная точка границы, сведения о которой позволяют однозначно определить ее на местности
	Границы земельных участков, установленные (уточненные) при проведении кадастровых работ, отражающиеся в масштабе
	Граница земельного участка, сведения о которой содержатся в ЕГРН
:527	Обозначение кадастрового номера земельного участка
	Граница кадастрового квартала
59:01:4416093	Обозначение кадастрового квартала
	Граница объекта капитального строительства
59 01 0000000:48586	Обозначение кадастрового номера объекта капитального строительства
	Граница зон с особыми условиями использования территории
59:01-6.2385	Обозначение зон с особыми условиями использования территории Заявитель
	Граница территориальной зоны
P-3	Обозначение территориальной зоны

Каталог координат, м

Обозначение характерных точек границ	Координаты	
	X	Y
1	512113.99	2226149.55
2	512123.12	2226167.64
3	512130.61	2226176.96
4	512109.38	2226192.29
5	512104.53	2226188.14
6	512093.54	2226181.08
7	512086.26	2226172.14
8	512091.50	2226166.50
9	512094.43	2226169.23
10	512091.56	2226172.32
11	512096.23	2226178.06
12	512106.92	2226184.92
13	512109.59	2226187.20
14	512124.85	2226176.18
15	512119.73	2226169.82
16	512109.04	2226148.62
1	512113.99	2226149.55

(для юридических лиц
и индивидуальных предпринимателей)