



АДМИНИСТРАЦИЯ ГОРОДА ПЕРМИ  
ДЕПАРТАМЕНТ ЗЕМЕЛЬНЫХ ОТНОШЕНИЙ

РЕШЕНИЕ

о размещении объектов № 21-01-44-152 от 17 ФЕВ 2020

г. Пермь, ул. Сибирская, 15

Департамент земельных отношений администрации города Перми в соответствии с пунктом 3 статьи 39.36 Земельного кодекса Российской Федерации, Положением о порядке и условиях размещения объектов на землях или земельных участках, находящихся в государственной или муниципальной собственности, на территории Пермского края без предоставления земельных участков и установления сервитутов, публичного сервитута, утвержденным постановлением Правительства Пермского края от 22.07.2015 № 478-п

**разрешает** ООО «СМУ №3 Сатурн-Р» (ИНН 5902824397, ОГРН 1055900211311, место нахождения: 614000, Пермский край, г. Пермь, ул. Куйбышева, д. 37, оф. 702)

**размещение объекта:** водопроводы и водоводы всех видов, линейные сооружения канализации (в том числе ливневой) и водоотведения, линии электропередачи классом напряжения до 35 кВ, а также связанные с ними трансформаторные подстанции, распределительные пункты и иное предназначенное для осуществления передачи электрической энергии оборудование, тепловые сети всех видов, включая сети горячего водоснабжения, для размещения которых не требуется разрешения на строительство, к многоквартирным жилым домам со встроенными помещениями общественного назначения и автостоянками в квартале 272 Свердловского района г. Перми

**способ размещения объекта:** подземный

**на землях:** государственная собственность на которые не разграничена

**на срок:** 1 год

**местоположение:** Пермский край, г. Пермь, Свердловский район.

Территория, согласно схеме, расположена в зонах с особыми условиями использования территорий: приаэродромная территория аэродрома аэропорта Большое Савино.

ООО «СМУ №3 Сатурн-Р» соблюдать правила охранных зон воздушного пространства, установленные постановлением Правительства Российской Федерации от 11.03.2010 № 138 «Об утверждении Федеральных правил использования воздушного пространства Российской Федерации».

ООО «СМУ №3 Сатурн-Р» в соответствии с пунктом 7(2) Положения о порядке и условиях размещения объектов на землях или земельных участках, находящихся в государственной или муниципальной собственности, на территории Пермского края без предоставления земельных участков и установления сервитутов, публичного сервитута, утвержденного постановлением Правительства Пермского края от 22.07.2015 № 478-п,

представить в департамент земельных отношений в течении 1 месяца с момента размещения объектов материалы контрольной геодезической съемки размещенных объектов на бумажном и электронном носителях на безвозмездной основе.


В соответствии со статьей 20<sup>1</sup> Закона Пермского края от 14.09.2011 № 805-ПК «О градостроительной деятельности в Пермском крае» ООО «СМУ №3 Сатурн-Р»:

Не позднее, чем за 10 рабочих дней до начала строительства и реконструкции безвозмездно передать в департамент градостроительства и архитектуры администрации города Перми один экземпляр копий разделов проектной документации, предусмотренных пунктом 1 части 12 статьи 48 Градостроительного кодекса Российской Федерации.

В течение 10 рабочих дней после окончания работ по строительству, реконструкции безвозмездно передать в департамент градостроительства и архитектуры администрации города Перми схему, отображающую расположение объекта и сетей инженерно-технического обеспечения, подписанную ООО «СМУ №3 Сатурн-Р», с приложением текстового и графического описания местоположения границ охранной и санитарно-защитной зоны, перечень координат характерных точек границ такой зоны.

**Приложение:** схема предполагаемых к использованию земель или части земельного участка с координатами поворотных точек границы земельного участка (на 1 л. в 1 экз.).

Начальник отдела предоставления  
земельных участков по работе  
с юридическими лицами



Н.М. Санникова

## Схема предполагаемых к использованию земель или части земельного участка

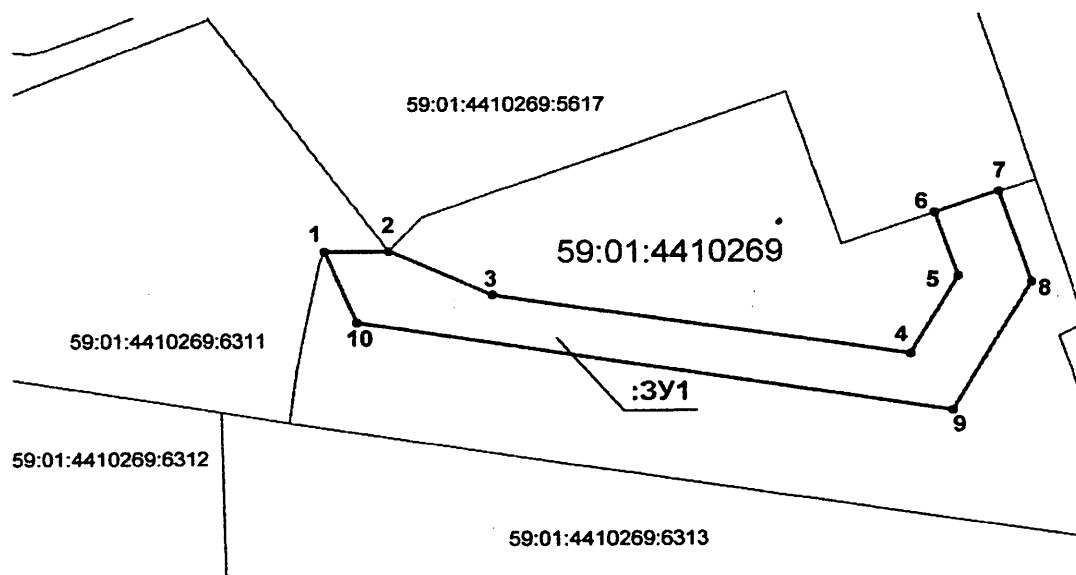
**Объект:** Теплотрасса, водопровод, канализация, электросети к многоквартирным жилым домам со встроенными помещениями общественного назначения и автостоянками в кв. 272 Свердловского района г. Перми

**Местоположение:** Пермский край, г. Пермь, Свердловский район

**Площадь земельного участка:** 1111 кв.м.

**Категория земель:** Земли населенных пунктов

**Вид разрешенного использования:** -



Каталог координат		
№ точки границы	X	Y
1	2	3
1	515907,23	2233154,52
2	515907,23	2233164,48
3	515900,20	2233180,50
4	515889,95	2233244,55
5	515902,71	2233251,62
6	515913,19	2233248,29
7	515916,50	2233257,73
8	515901,63	2233262,45
9	515880,86	2233250,95
10	515895,69	2233159,58

### Описание смежеств

От точки до точки	Кадастровый номер земельного участка	Адрес
1-2	59:01:4410269:6311	Пермский край, г. Пермь, Свердловский район
2-6	Муниципальная земля	
6-7	59:01:4410269:5617	Пермский край, г. Пермь, Свердловский район, в кв. 272
7-1	Муниципальная земля	

Условные обозначения


М 1:1000

:3У1

59:01:4410269

:1

**Заявитель:**



«... вновь образованная часть границ, сведения о которой достаточны для определения ее местоположения...»  
 «... обозначение земельного участка...»  
 «... кадастровый номер квартала...»  
 «... кадастровый номер смежного земельного участка...»

МУ/КЗСАТОН-Р

*Королев Д.И.*