



АДМИНИСТРАЦИЯ ГОРОДА ПЕРМИ
ДЕПАРТАМЕНТ ЗЕМЕЛЬНЫХ ОТНОШЕНИЙ

РЕШЕНИЕ

о размещении объектов № 21-01-45-48 от 14 ФЕВ 2020

г. Пермь, ул. Сибирская, 15

Департамент земельных отношений администрации города Перми в соответствии с пунктом 3 статьи 39.36 Земельного кодекса Российской Федерации, Положением о порядке и условиях размещения объектов на землях или земельных участках, находящихся в государственной или муниципальной собственности, на территории Пермского края без предоставления земельных участков и установления сервитутов, публичного сервитута, утвержденным постановлением Правительства Пермского края от 22.07.2015 № 478-п

разрешает ОАО «МРСК Урала» (ИНН 6671163413, ОГРН 1056604000970, место нахождения: 620026, Свердловская область, г.Екатеринбург, ул. Мамина-Сибиряка, д. 140)

размещение объекта: ВЛ 0,4 кВ для электроснабжения объекта садоводства по адресу: Пермский край, г. Пермь, Индустриальный район, СНТ «Росинка» (4500052606)

на землях: государственная собственность на которые не разграничена

на срок: бессрочно

местоположение: Пермский край, г. Пермь, Индустриальный район

способ размещения объекта: надземный, наземный

Территория, согласно схеме, расположена в зоне с особым условием использования территорий: приаэродромная территория аэродрома аэропорта Большое Савино.

ОАО «МРСК Урала»:

1. Соблюдать правила охранных зон воздушного пространства, установленные постановлением Правительства Российской Федерации от 11.03.2010 № 138 «Об утверждении Федеральных правил использования воздушного пространства Российской Федерации»;

2. В соответствии с пунктом 7(2) Положения о порядке и условиях размещения объектов на землях или земельных участках, находящихся в государственной или муниципальной собственности, на территории Пермского края без предоставления земельных участков и установления сервитутов, публичного сервитута, утвержденного Постановлением Правительства Пермского края от 22.07.2015 № 478-п, представить в департамент земельных отношений администрации города Перми в течение 1 месяца с момента размещения объектов

материалы контрольной геодезической съемки размещенных объектов на бумажном и электронном носителях на безвозмездной основе.

В соответствии со статьей 20¹ Закона Пермского края от 14.09.2011 № 805-ПК «О градостроительной деятельности в Пермском крае» ОАО «МРСК Урала»:

Не позднее чем за 10 рабочих дней до начала строительства и (или) реконструкции безвозмездно передает в департамент градостроительства и архитектуры администрации города Перми один экземпляр копий разделов проектной документации, предусмотренных пунктом 1 части 12 статьи 48 Градостроительного кодекса Российской Федерации;

В течение 10 рабочих дней после окончания работ по строительству, реконструкции безвозмездно передать в департамент градостроительства и архитектуры администрации города Перми схему, отображающую расположение объекта и сетей инженерно-технического обеспечения, подписанную застройщиком (техническим заказчиком), с приложением текстового и графического описания местоположения границ охранной и санитарно-защитной зоны, перечень координат характерных точек границ такой зоны.

Приложение: схема предполагаемых к использованию земель или части земельного участка на 1 л. в 1 экз.

Начальник отдела предоставления
земельных участков по работе
с юридическими лицами








Н.М. Санникова

Вид разрешенного использования: ~~технические средства~~ связанные с ними трансформаторные подстанции, распределительные пункты и иное назначенное для осуществления передачи электрической энергии оборудование, для размещения которых не требуется разрешения на строительство



Обозначение характерных точек границ	Каталог координат, м (МСК-59)	
	X	Y
1	508788,52	2223590,75
2	508782,25	2223598,47
3	508781,47	2223598,68
4	508784,24	2223589,67
5	508785,42	2223588,23
1	508788,52	2223590,75

Описание границ смежных землепользователей:
от 1 точки до 3 точки — земельный участок с кадастровым номером 59:01:0000000:78738;
от 3 точки до 4 точки — муниципальная собственность;
от 4 точки до 1 точки — земельный участок с кадастровым номером 59:01:0000000:78738

• 1	Характерная точка границы, сведения о которой позволяют однозначно определить ее на местности
	Границы земельных участков, установленные (уточненные) при проведении кадастровых работ, отражающиеся в масштабе
	Граница земельного участка, сведения о которой содержатся в ЕГРН
: 279	Обозначение кадастрового номера земельного участка
	Граница кадастрового квартала
59: 01: 4716146	Обозначение кадастрового квартала
	Граница зон с особыми условиями использования территорий
59: 01—6.896	Обозначение зон с особыми условиями использования территорий
	Граница территориальной зоны
P-3	Обозначение территориальной зоны

Согласовано:
[Подпись] О. А. Сурбатович

Заядатель: [Подпись] 10. В. Попова

по доверенности ПЗ-370-2020
(подпись, расшифровка подписи)
МН
(для юридических лиц
и индивидуальных предпринимателей)

Верно