



АДМИНИСТРАЦИЯ ГОРОДА ПЕРМИ
ДЕПАРТАМЕНТ ЗЕМЕЛЬНЫХ ОТНОШЕНИЙ

РЕШЕНИЕ

о размещении объектов № 21-01-45-72 от 02 МАР 2020

г. Пермь, ул. Сибирская, 15

Департамент земельных отношений администрации города Перми в соответствии с пунктом 3 статьи 39.36 Земельного кодекса Российской Федерации, Положением о порядке и условиях размещения объектов на землях или земельных участках, находящихся в государственной или муниципальной собственности, на территории Пермского края без предоставления земельных участков и установления сервитутов, публичного сервитута, утвержденным постановлением Правительства Пермского края от 22.07.2015 № 478-п

разрешает ОАО «МРСК Урала» (ИНН 6671163413, ОГРН 1056604000970, место нахождения: 620026, Свердловская область, г. Екатеринбург, ул. Мамина-Сибиряка, д. 140)

размещение объекта: КТПП 6/0,4 кВ, ЛЭП 6 кВ, ВЛ 0,4 кВ, установка ШР 0,4 кВ, оборудование учета э/э, для электроснабжения гаражей-боксов по адресу: Пермский край, г. Пермь, Свердловский район, ГСК № 166, 11, ул. Пихтовая, боксы 12,59

способ размещения объекта: надземный

на землях: государственная собственность на которые не разграничена

на срок: бессрочно

местоположение: Пермский край, г. Пермь, Свердловский район, ул. Пихтовая, ГСК № 166, 11, боксы 12,59.

Территория, согласно схеме, расположена в зонах с особыми условиями использования территорий: охранный зона объектов электросетевого хозяйства, приаэродромная территория аэродрома аэропорта Большое Савино; в прочих зонах ограничений: водоохранная зона, прибрежная защитная полоса.

ОАО «МРСК Урала»:

1. Соблюдать порядок использования земельных участков, установленный постановлением Правительства Российской Федерации от 24.02.2009 № 160 «О порядке установления охранных зон объектов электросетевого хозяйства и особых условий использования земельных участков, расположенных в границах таких зон».

2. Соблюдать правила охранных зон воздушного пространства, установленные постановлением Правительства Российской Федерации от 11.03.2010 № 138 «Об утверждении Федеральных правил использования воздушного пространства Российской Федерации».

3. Соблюдать правила охранных зон и обеспечить на земельном участке выполнение требований статьи 65 Водного кодекса Российской Федерации.

ОАО «МРСК Урала» в соответствии с пунктом 7(2) Положения о порядке и условиях размещения объектов на землях или земельных участках, находящихся в государственной или муниципальной собственности, на территории Пермского края без предоставления земельных участков и установления сервитутов, публичного сервитута, утвержденного постановлением Правительства Пермского края от 22.07.2015 № 478-п, представить в департамент земельных отношений в течении 1 месяца с момента размещения объектов материалы контрольной геодезической съемки размещенных объектов на бумажном и электронном носителях на безвозмездной основе.

В соответствии со статьей 20¹ Закона Пермского края от 14.09.2011 № 805-ПК «О градостроительной деятельности в Пермском крае» ОАО «МРСК Урала»:

Не позднее, чем за 10 рабочих дней до начала строительства и реконструкции безвозмездно передать в департамент градостроительства и архитектуры администрации города Перми один экземпляр копий разделов проектной документации, предусмотренных пунктом 1 части 12 статьи 48 Градостроительного кодекса Российской Федерации.

В течение 10 рабочих дней после окончания работ по строительству, реконструкции безвозмездно передать в департамент градостроительства и архитектуры администрации города Перми схему, отображающую расположение объекта и сетей инженерно-технического обеспечения, подписанную ОАО «МРСК Урала», с приложением текстового и графического описания местоположения границ охранной и санитарно-защитной зоны, перечень координат характерных точек границ такой зоны.

Приложение: схема предполагаемых к использованию земель или части земельного участка с координатами поворотных точек границы земельного участка (на 1 л. в 1 экз.).

И.о начальника отдела предоставления
земельных участков по работе
с юридическими лицами

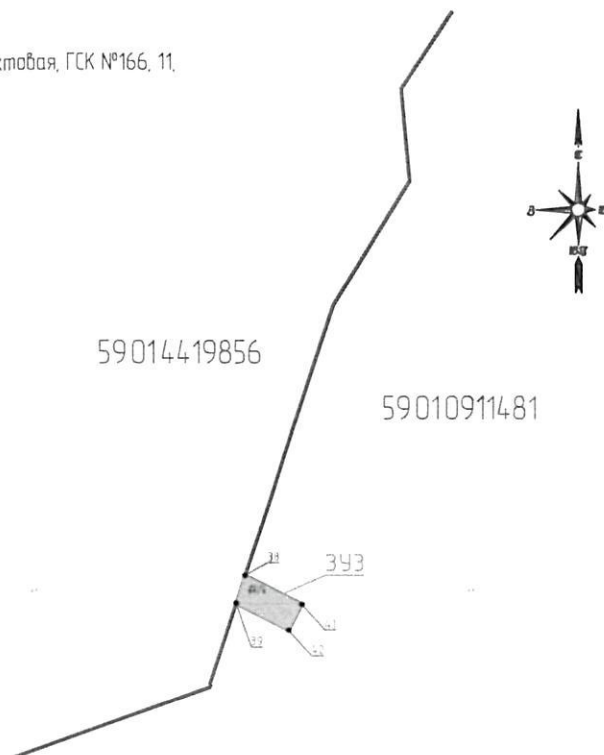


Н.Н. Борцова

Схема предполагаемых к использованию земель или части земельного участка

Объект "Строительство КТПП 6/0,4 кВ, ДЭП 6 кВ, ВЛ 0,4 кВ, установка ШР 0,4 кВ, оборудование учета э/э,
для электроснабжения гаражей-боксов по адресу Пермский край, г. Пермь, Свердловский район, ГСК №166, 11, ул. Пухтовая, боксы 12, 59"

Площадь земельного участка 393 34кв.м
Месторасположение объекта Пермский край, г. Пермь, Свердловский район, ул. Пухтовая, ГСК №166, 11, боксы 12, 59"
Категория земель
Вид разрешенного использования






Описание границ смежных землепользователей
от т 39 до т 42 – муниципальные земли

ЗУЗ		
Имя	X	Y
39	513734.56	2234613.74
38	513738.42	2234614.98
41	513734.40	2234622.83
42	513730.84	2234621.00

ПРИМЕЧАНИЕ
1 Масштаб М1500
2 Система координат МСК-59

Условные обозначения

-  – граница земель, предполагаемых к использованию
-  – граница кадастрового квартала
-  – граница смежного земельного участка
- 590144114721 – кадастровый номер земельного участка
- 59014411472 – кадастровый номер кадастрового квартала
- – характерная точка границы ЗУ под строительство ЛЭП10кВ



Заявитель _____ Дюжикова _____
МП. (подпись, расшифровка подписи)

для представления в органы государственной власти и органы местного самоуправления

по доверенности
№177-508-2020 от 27.01.2020

