



АДМИНИСТРАЦИЯ ГОРОДА ПЕРМИ
ДЕПАРТАМЕНТ ЗЕМЕЛЬНЫХ ОТНОШЕНИЙ

РЕШЕНИЕ

О размещении объектов № 2101-45-Р6 от 16 МАР 2020

г. Пермь, ул. Сибирская, 15

Департамент земельных отношений администрации города Перми в соответствии с пунктом 3 статьи 39.36 Земельного кодекса Российской Федерации, Положением о порядке и условиях размещения объектов на землях или земельных участках, находящихся в государственной или муниципальной собственности, на территории Пермского края без предоставления земельных участков и установления сервитутов, публичного сервитута, утвержденным постановлением Правительства Пермского края от 22.07.2015 № 478-п

разрешает: ООО «Второй механический завод» (ИНН 5905276741, ОГРН 1105905001553, место нахождения: 614065, Пермский край, г. Пермь, ул. Промышленная, д. 115, корпус Щ)

размещение объекта линии электропередачи классом напряжения до 35 кВ, а также связанные с ними трансформаторные подстанции, распределительные пункты и иное предназначенное для осуществления передачи электрической энергии оборудование, для размещения которых не требуется разрешения на строительство (размещение КЛ 6 кВ и КТП-400/6/0,4 кВ для электроснабжения производственной базы по адресу: г. Пермь, Индустриальный район, ул. Промышленная, 115)

на землях: государственная собственность на которые не разграничена

на срок: бессрочно

местоположение: Пермский край, г. Пермь, Индустриальный район

способ размещения объекта: надземный

Территория, согласно схеме, расположена в зоне с особыми условиями использования территорий: приаэродромная территория аэродрома аэропорта Большое Савино.

ООО «Второй механический завод»:

1. Соблюдать правила охранных зон воздушного пространства, установленные постановлением Правительства Российской Федерации от 11.03.2010 № 138 «Об утверждении Федеральных правил использования воздушного пространства Российской Федерации»;

2. В соответствии с пунктом 7(2) Положения о порядке и условиях размещения объектов на землях или земельных участках, находящихся в государственной или муниципальной собственности, на территории Пермского края без предоставления земельных участков и установления сервитутов, публичного сервитута, утвержденного постановлением Правительства Пермского

края от 22.07.2015 № 478-п, представить в департамент земельных отношений администрации города Перми в течение 1 месяца с момента размещения объектов материалы контрольной геодезической съемки размещены объектов на бумажном и электронном носителях на безвозмездной основе.

В соответствии со статьей 20¹ Закона Пермского края от 14.09.2011 № 805-ПК «О градостроительной деятельности в Пермском крае» ООО «Второй механический завод»:

1. Не позднее, чем за 10 рабочих дней до начала строительства и (или) реконструкции безвозмездно передает в департамент градостроительства и архитектуры администрации города Перми один экземпляр копий разделов проектной документации, предусмотренных пунктом 1 части 12 статьи 48 Градостроительного кодекса Российской Федерации;

2. В течение 10 рабочих дней после окончания работ по строительству, реконструкции безвозмездно передать в департамент градостроительства и архитектуры администрации города Перми схему, отображающую расположение объекта и сетей инженерно-технического обеспечения, подписанную застройщиком (техническим заказчиком), с приложением текстового и графического описания местоположения границ охранной и санитарно-защитной зоны, перечень координат характерных точек границ такой зоны.

Приложение: схема предполагаемых к использованию земель или части земельного участка на 2 л. в 1 экз.

Начальник отдела
предоставления земельных участков
по работе с юридическими лицами

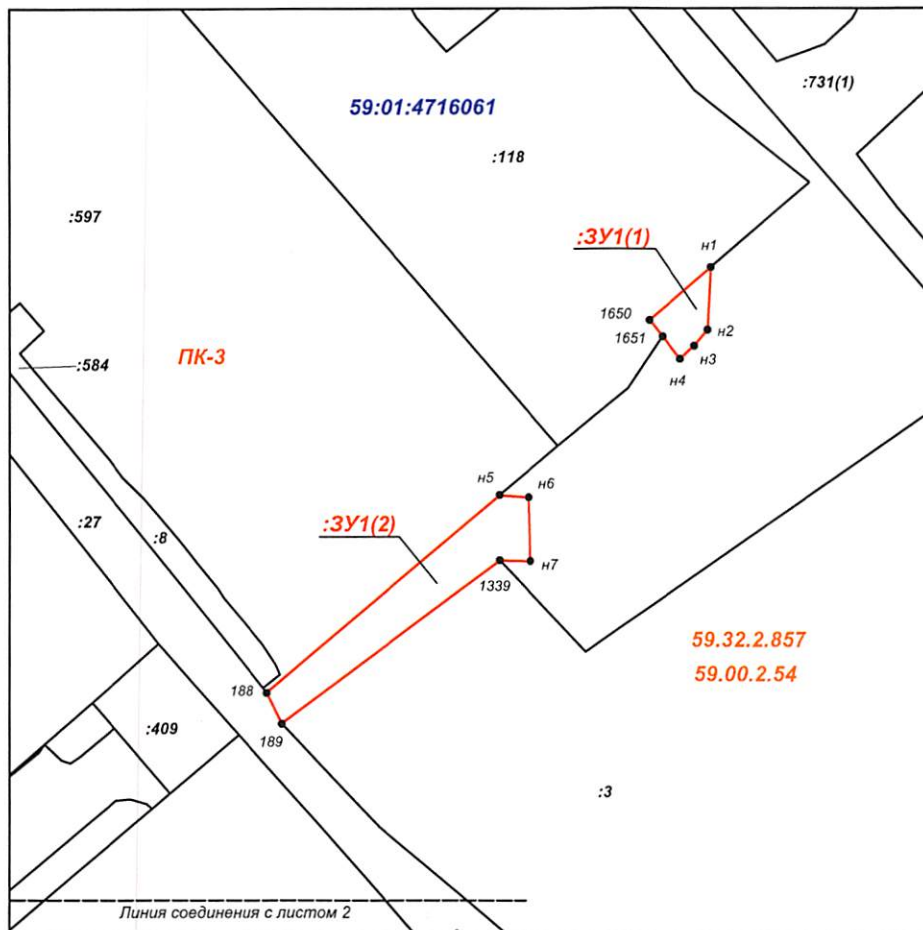


Н.М. Санникова

Схема предполагаемых к использованию земель или части земельного участка

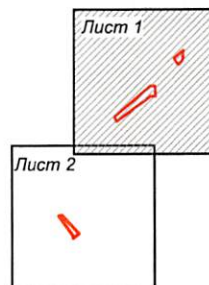
Объект: "КЛ-6 кВ и КТП-400/6/0,4 кВ для электроснабжения производственной базы по адресу: г.Пермь, Индустриальный район, ул. Промышленная, 115", для размещения которого не требуется разрешение на строительство
Местоположение: Пермский край, г. Пермь, Индустриальный район
Площадь земель или части земельного участка: :ЗУ1=408 кв.м., :ЗУ1(1)=53 кв.м., :ЗУ1(2)=265 кв.м., :ЗУ1(3)=90 кв.м.
Категория земель: земли населенных пунктов
Условный номер земельного участка: :ЗУ1, номера контуров земельного участка: :ЗУ1(1), :ЗУ1(2), :ЗУ1(3)
Система координат: МСК-59

Лист 1



Масштаб 1:700

Схема расположения листов



Каталог координат поворотных точек границ земельного участка :ЗУ1

Номер точки	Координаты, м	
	X	Y
:ЗУ1 (1)		
n1	507495.08	2226792.73
n2	507486.56	2226792.28
n3	507484.39	2226790.45
n4	507482.61	2226788.50
1651	507485.66	2226786.08
1650	507487.88	2226784.32
:ЗУ1 (2)		
n5	507464.02	2226763.73
n6	507463.73	2226767.72
n7	507455.00	2226767.95
1339	507455.09	2226763.74
189	507432.88	2226733.90
188	507437.09	2226731.82
:ЗУ1 (3)		
n8	507349.71	2226683.03
n9	507350.47	2226685.70
216	507334.49	2226700.61
1487	507330.37	2226695.68
1492	507332.58	2226695.33

Описание границ смежных землепользователей

n1-n2 - земли общего пользования;
n2-n3 - земли общего пользования;
n3-n4 - земли общего пользования;
n4-1651 - земли общего пользования;
1651-1650 - земельный участок 59:01:4716061:118;
1650-n1 - земельный участок 59:01:4716061:118;
n5-n6 - земли общего пользования;
n6-n7 - земли общего пользования;
n7-1339 - земли общего пользования;
1339-189 - земельный участок 59:01:4716061:3;
189-188 - земельный участок 59:01:4716061:27;
188-n5 - земельный участок 59:01:4716061:597;
n8-n9 - земли общего пользования;
n9-216 - земельный участок 59:01:4716061:12;
216-1487 - земельный участок 59:01:4716061:541;
1487-1492 - земельный участок 59:01:4716061:96;
1492-n8 - земельный участок 59:01:4716061:96.

Условные обозначения

- существующая часть границы, сведения о которой достаточны для определения ее местоположения
- :12 - кадастровый номер земельного участка, сведения о котором внесены в ЕГРН
- ¹ - характерная точка границы, сведения о которой позволяют однозначно определить ее положение на местности
- граница кадастрового деления
- 59:01:4716061 - номер кадастрового квартала
- 59.01.2.395 - граница охранных и территориальных зон
- ПК-3 - обозначение охранной зоны
- :ЗУ1(1) - обозначение территории земельного участка
- граница образуемого земельного участка
- обозначение образуемого земельного участка

Заявитель

г.инженер Свистун А.В.



Схема предполагаемых к использованию земель или части земельного участка

Объект: "КЛ-6 кВ и КТП-400/6/0,4 кВ для электроснабжения производственной базы по адресу: г.Пермь, Индустриальный район, ул. Промышленная, 115", для размещения которого не требуется разрешение на строительство

Местоположение: Пермский край, г. Пермь, Индустриальный район

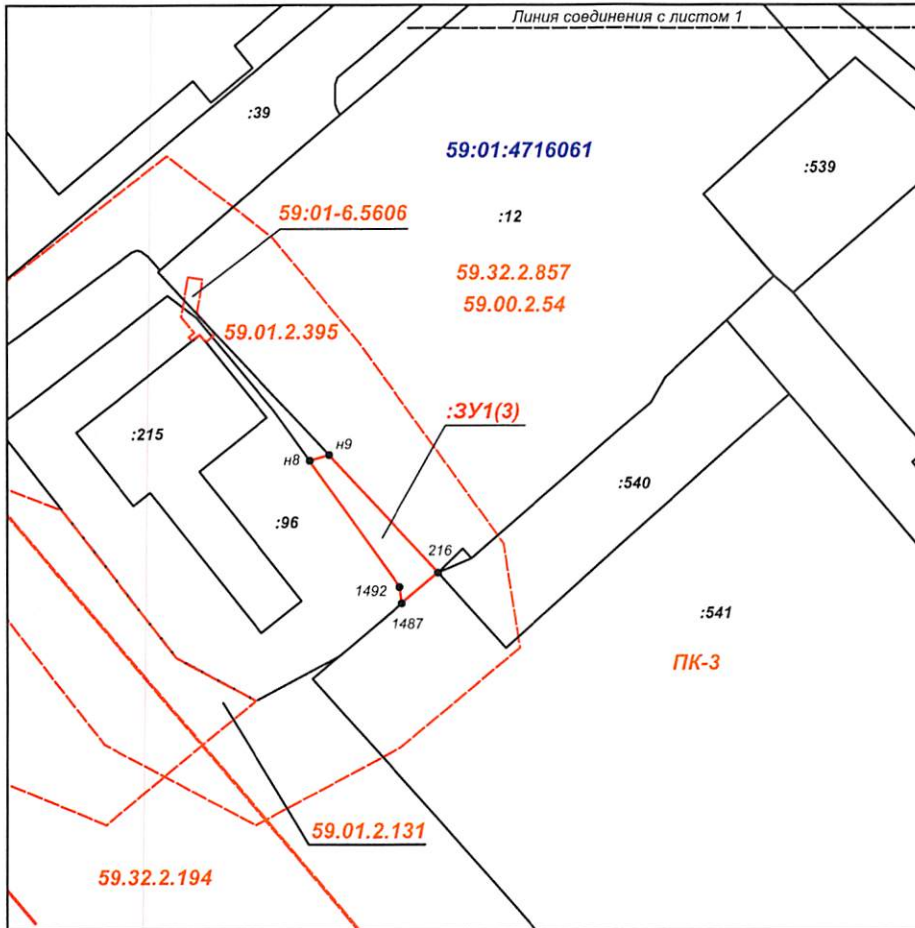
Площадь земель или части земельного участка: :ЗУ1=408 кв.м., :ЗУ1(1)=53 кв.м., :ЗУ1(2)=265 кв.м., :ЗУ1(3)=90 кв.м.

Категория земель: земли населенных пунктов

Условный номер земельного участка: :ЗУ1, номера контуров земельного участка: :ЗУ1(1), :ЗУ1(2), :ЗУ1(3)

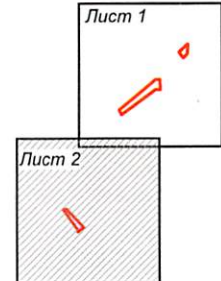
Система координат: МСК-59

Лист 2



Масштаб 1:700

Схема расположения листов



Каталог координат поворотных точек границ земельного участка :ЗУ1

Номер точки	Координаты, м	
	X	Y
:ЗУ1 (1)		
н1	507495.08	2226792.73
н2	507486.56	2226792.28
н3	507484.39	2226790.45
н4	507482.61	2226788.50
1651	507485.66	2226786.08
1650	507487.88	2226784.32
:ЗУ1 (2)		
н5	507464.02	2226763.73
н6	507463.73	2226767.72
н7	507455.00	2226767.95
1339	507455.09	2226763.74
189	507432.88	2226733.90
188	507437.09	2226731.82
:ЗУ1 (3)		
н8	507349.71	2226683.03
н9	507350.47	2226685.70
216	507334.49	2226700.61
1487	507330.37	2226695.68
1492	507332.58	2226695.33

Описание границ смежных землепользователей

н1-н2 - земли общего пользования;
 н2-н3 - земли общего пользования;
 н3-н4 - земли общего пользования;
 н4-1651 - земли общего пользования;
 1651-1650 - земельный участок 59:01:4716061:118;
 1650-н1 - земельный участок 59:01:4716061:118;
 н5-н6 - земли общего пользования;
 н6-н7 - земли общего пользования;
 н7-1339 - земли общего пользования;
 1339-189 - земельный участок 59:01:4716061:3;
 189-188 - земельный участок 59:01:4716061:27;
 188-н5 - земельный участок 59:01:4716061:597;
 н8-н9 - земли общего пользования;
 н9-216 - земельный участок 59:01:4716061:12;
 216-1487 - земельный участок 59:01:4716061:541;
 1487-1492 - земельный участок 59:01:4716061:96;
 1492-н8 - земельный участок 59:01:4716061:96.

Условные обозначения

- существующая часть границы, сведения о которой достаточны для определения ее местоположения
- :12 - кадастровый номер земельного участка, сведения о котором внесены в ЕГРН
- 1 - характерная точка границы, сведения о которой позволяют однозначно определить ее положение на местности
- граница кадастрового деления
- 59:01:4716061 - номер кадастрового квартала
- 59.01.2.395 - граница охранных и территориальных зон
- ПК-3 - обозначение охранный зоны
- обозначение территориальной зоны
- граница образуемого земельного участка
- :ЗУ1(1) - обозначение образуемого земельного участка

Заявитель

г.п. инженер Звонин

