



АДМИНИСТРАЦИЯ ГОРОДА ПЕРМИ  
ДЕПАРТАМЕНТ ЗЕМЕЛЬНЫХ ОТНОШЕНИЙ

РЕШЕНИЕ

о размещении объектов № 21-01-44-323 от 27 МАР 2020

г. Пермь, ул. Сибирская, 15

Департамент земельных отношений администрации города Перми в соответствии с пунктом 3 статьи 39.36 Земельного кодекса Российской Федерации, Положением о порядке и условиях размещения объектов на землях или земельных участках, находящихся в государственной или муниципальной собственности, на территории Пермского края без предоставления земельных участков и установления сервитутов, публичного сервитута, утвержденным постановлением Правительства Пермского края от 22.07.2015 № 478-п

**разрешает** ПАО «Строительно-монтажный трест № 14» (ИНН 5902183908, ОГРН 1025900513781, место нахождения: 614016, Пермский край, г. Пермь, ул. Куйбышева, д. 82)

**размещение объекта:** проезды, в том числе вдольтрассовые, и подъездные дороги, для размещения которых не требуется разрешения на строительство

**на землях:** государственная собственность на которые не разграничена

**на срок:** 1 год

**местоположение:** Пермский край, г. Пермь, Свердловский район, ул. Куйбышева

**способ размещения объекта:** наземный

Территория, согласно схеме, расположена в зонах с особыми условиями использования территорий: охранный зона газораспределительных сетей, охранные зоны объектов электросетевого хозяйства, охранный зона телефонной канализации с линиями связи, приаэродромная территория аэродрома аэропорта Большое Савино.

ПАО «Строительно-монтажный трест № 14»:

1. Соблюдать правила охранных зон газопроводов, установленные постановлением Правительства Российской Федерации от 20.11.2000 № 878 «Об утверждении Правил охраны газораспределительных сетей»;

2. Соблюдать правила охраны электрических сетей, установленные постановлением Правительства Российской Федерации от 24.02.2009 № 160 «О порядке установления охранных зон объектов электросетевого хозяйства и особых условий использования земельных участков, расположенных в границах таких зон»;

3. Соблюдать правила охранных зон кабельной линии связи, установленные постановлением Правительства РФ от 09.06.1995 № 578 «Об утверждении Правил охраны линий и сооружений связи Российской Федерации»;

4. Соблюдать правила охранных зон воздушного пространства, установленные постановлением Правительства Российской Федерации от 11.03.2010 № 138 «Об утверждении Федеральных правил использования воздушного пространства Российской Федерации».

В соответствии с пунктом 7(2) Положения о порядке и условиях размещения объектов на землях или земельных участках, находящихся в государственной или муниципальной собственности, на территории Пермского края без предоставления земельных участков и установления сервитутов, публичного сервитута, утвержденного постановлением Правительства Пермского края от 22.07.2015 № 478-п, представить в департамент земельных отношений в течении 1 месяца с момента размещения объектов материалы контрольной геодезической съемки размещенных объектов на бумажном и электронном носителях на безвозмездной основе.

В соответствии со статьей 20<sup>1</sup> Закона Пермского края от 14.09.2011 № 805-ПК «О градостроительной деятельности в Пермском крае» ПАО «Строительно-монтажный трест № 14»:

1. Не позднее, чем за 10 рабочих дней до начала строительства и реконструкции безвозмездно передать в департамент градостроительства и архитектуры администрации города Перми один экземпляр копий разделов проектной документации, предусмотренных пунктом 1 части 12 статьи 48 Градостроительного кодекса Российской Федерации.

2. В течение 10 рабочих дней после окончания работ по строительству, реконструкции безвозмездно передать в департамент градостроительства и архитектуры администрации города Перми схему, отображающую расположение объекта и сетей инженерно-технического обеспечения, подписанную застройщиком (техническим заказчиком), с приложением текстового и графического описания местоположения границ охранной и санитарно-защитной зоны, перечень координат характерных точек границ такой зоны.

**Приложение:** схема предполагаемых к использованию земель или части земельного участка (на 2 л. в 1 экз.)

И.о. начальника отдела предоставления земельных участков по работе с юридическими лицами



Н.Н. Борцова



Заявитель

ТАО "Турест" №14 "

по доверенности от 11.12.2017 г.  
№ 59 от 253 98 00

Подпись: Мухомов

МП  
(для юридических лиц и индивидуальных  
предпринимателей)

Верно

## СХЕМА

### предполагаемых к использованию земель или части земельного участка

Объект: Земельный участок под проезды, в том числе вдольтрассовые, и подъездные дороги, для размещения которых не требуется разрешения на строительство

Местоположение: Пермский край, г. Пермь, Свердловский район, ул. Куйбышева

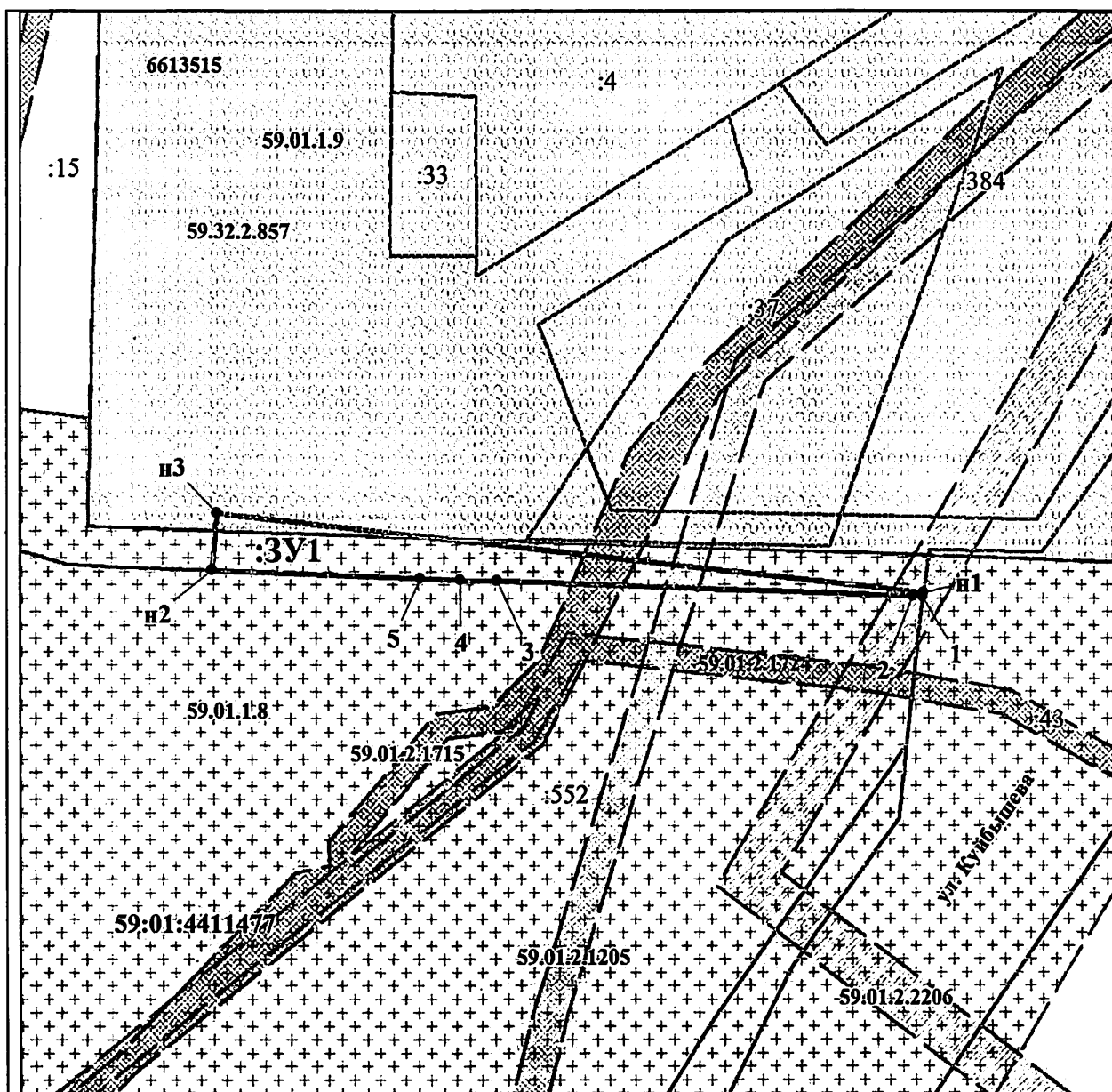
Площадь земель или части земельного участка: 139 кв.м.

Категория земель: земли населенных пунктов

Вид разрешенного использования (при наличии): -

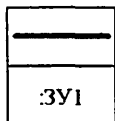
Условный номер земельного участка - :ЗУ

Обозначение характерных точек границ	Координаты, м	
	X	Y
1	2	3
н1	514859.71	2232182.90
1	514859.42	2232182.85
2	514859.44	2232182.00
3	514860.68	2232147.82
4	514860.76	2232144.85
5	514860.86	2232141.49
н2	514861.49	2232124.47
н3	514865.93	2232124.84
н1	514859.71	2232182.90
Система координат: МСК-59 (зона 2)		
Квартал: 59:01:4411477		



Масштаб 1:500


Условные обозначения:



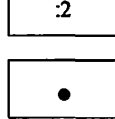
Граница испрашиваемого земельного участка




Надписи вновь образованного земельного участка




Существующая часть границы, имеющиеся в ЕГРН сведения о которой достаточны для определения ее местоположения



Надписи кадастрового номера земельного участка



Характерная точка границы, сведения о которой позволяют однозначно определить ее положение на местности



Зона с особыми условиями использования - Приаэродромная территория аэродрома аэропорта Большое Савино

6613515	Граница муниципального образования "Пермский городской округ"
59.01.1.5	Зона высших, средних специальных учебных заведений и научных комплексов (ЦС-2)
— —	Граница кадастрового квартала
59:01:4411477	Обозначение кадастрового квартала
59.01.1.8	Зона учреждений здравоохранения (ЦС-1)
59.01.2.1205	ОХРАННАЯ ЗОНА КЛ-6 КВ Ф. ШАРТАШСКИЙ, КЛ-6 КВ ОТ ТП-6105 ДО С.М. В СТ. ТП-6047, КЛ-6 КВ Ф. СУВОРОВА, ОТ БКТП-6018 – ОП. 4 ВЛ 6 КВ В СТ. ТП-0503, КЛ- 6 КВ ОТ БКТП-6018 – С.М. В СТ. ТП-6119
59.01.2.2206	Охранная зона кабельной линии связи «Башкултаево-Пермь (2-х кабельная)» в границах города Пермь Пермского края
59.01.2.1774	ОХРАННАЯ ЗОНА КЛ 6 КВ Ф. ГРОМОВСКИЙ ОТ РП-50, КЛ 6 КВ Ф. СТАЦИОНАР-1, КЛ 6 КВ Ф. СТАЦИОНАР-2
59.01.2.1715	ОХРАННАЯ ЗОНА КЛ 6 кв ф. Транзит №22, КЛ 6 кв ф. Куйбышева

### ОПИСАНИЕ ГРАНИЦ СМЕЖНЫХ ЗЕМЛЕПОЛЬЗОВАТЕЛЕЙ:

От н1 точки до 1 точки – граница земельного участка с кадастровым номером 59:01:4411477:43 (59:01:0000000:486), расположенного по адресу: Пермский край, г. Пермь, р-н Свердловский

От 1 точки до н2 точки – граница земельного участка с кадастровым номером 59:01:4411477:552 (59:01:0000000:486), расположенного по адресу: Пермский край, г. Пермь, Свердловский район, ул. Куйбышева

От н2 точки до н1 точки – земли, свободные от прав третьих лиц