



АДМИНИСТРАЦИЯ ГОРОДА ПЕРМИ
ДЕПАРТАМЕНТ ЗЕМЕЛЬНЫХ ОТНОШЕНИЙ

РЕШЕНИЕ

о размещении объектов № 21-01-44-329 от 27 МАР 2020

г. Пермь, ул. Сибирская, 15

Департамент земельных отношений администрации города Перми в соответствии с пунктом 3 статьи 39.36 Земельного кодекса Российской Федерации, Положением о порядке и условиях размещения объектов на землях или земельных участках, находящихся в государственной или муниципальной собственности, на территории Пермского края без предоставления земельных участков и установления сервитутов, публичного сервитута, утвержденным постановлением Правительства Пермского края от 22.07.2015 № 478-п

разрешает Мурумаа Наталье

размещение объекта: проезды, в том числе вдольтрассовые. и подъездные дороги, для размещения которых не требуется разрешения на строительство.

на землях: государственная собственность на которые не разграничена

на срок: 11 месяцев

местоположение: Пермский край, г. Пермь, Мотовилихинский район, ул. Красногвардейская

Территория, согласно схеме, расположена в зонах с особым условием использования территорий: охранный зона объектов электросетевого хозяйства, приаэродромная территория аэродрома аэропорта Большое Савино.

Мурумаа Н.Н.:

1. Соблюдать порядок использования земельных участков, установленный постановлением Правительства Российской Федерации от 24.02.2009 № 160 «О порядке установления охранных зон объектов электросетевого хозяйства и особых условий использования земельных участков, расположенных в границах таких зон»;

2. Соблюдать правила охранных зон воздушного пространства, установленные постановлением Правительства Российской Федерации от 11.03.2010 № 138 «Об утверждении Федеральных правил использования воздушного пространства Российской Федерации».

Приложение: схема предполагаемых к использованию земель или части земельного участка на 1 л. в 1 экз.

И.о начальника отдела предоставления
земельных участков по работе
с юридическими лицами



Н.Н.Борцова

Схема предполагаемых к использованию земель или части земельного участка

Объект: Проезды, в том числе вдольтрассовые, и подъездные дороги, для размещения которых не требуется разрешения на строительство.

Местоположение: Пермский край, г. Пермь, Мотовилихинский р-н, ул. Красногвардейская

Площадь земель или части земельного участка: 34 кв.м.

Категория земель: Земли населенных пунктов

Описание границ смежных землепользователей:

От н27 до н26 Муниципальные земли

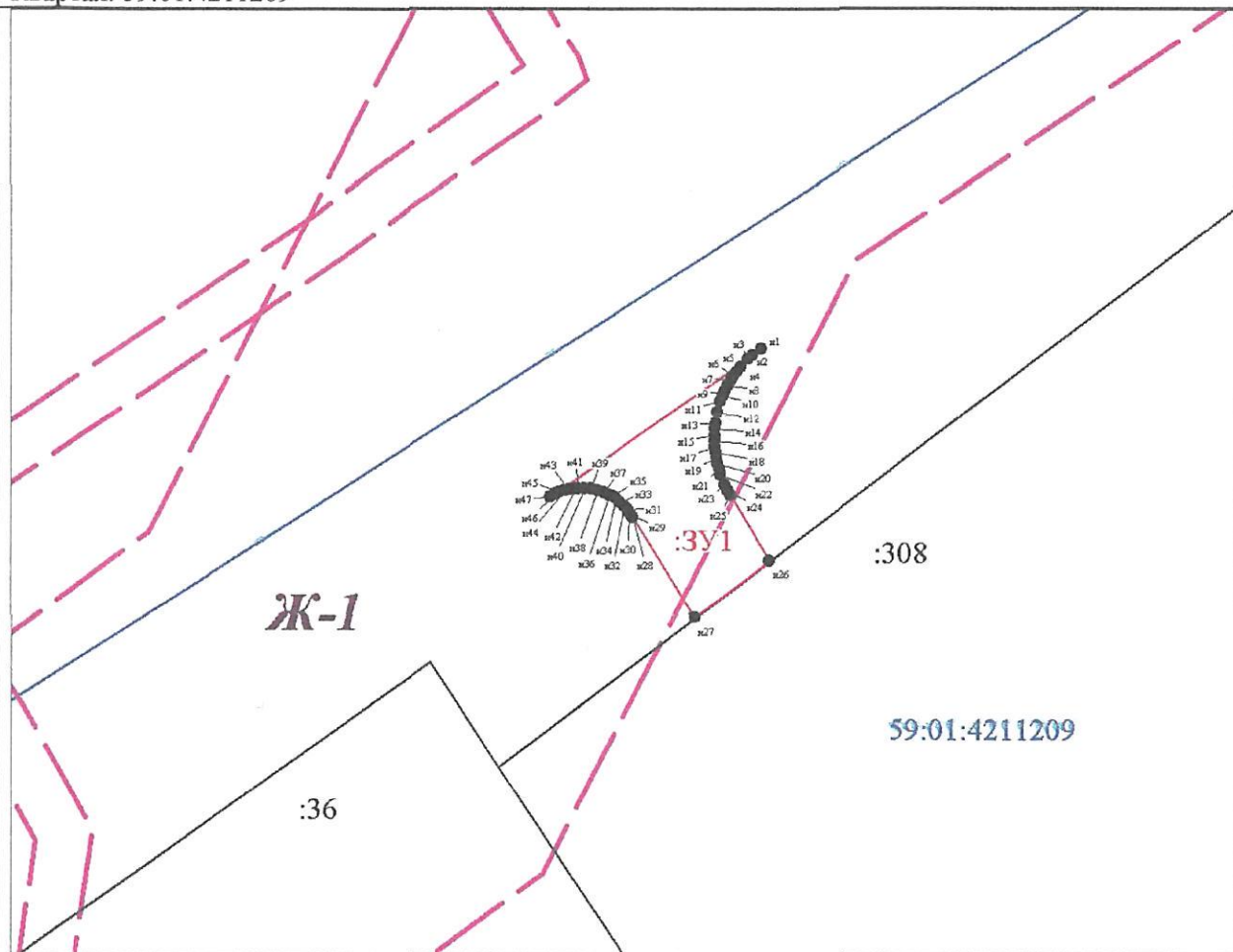
От н26 до н27 Земельный участок с кад.№ 59:01:4211209:308

Условный номер земельного участка ЗУ1		
Площадь земельного участка 34 м²		
Обозначение характерных точек границ	Координаты, м	
	X	Y
1	2	3
н1	520009.61	2236920.52
н2	520009.34	2236920.15
н3	520009.18	2236919.98
н4	520008.84	2236919.65
н5	520008.65	2236919.51
н6	520008.46	2236919.37
н7	520008.27	2236919.24
н8	520008.06	2236919.12
н9	520007.85	2236919.02
н10	520007.64	2236918.92
н11	520007.42	2236918.84
н12	520006.97	2236918.71
н13	520006.50	2236918.62
н14	520006.27	2236918.60
н15	520006.03	2236918.58
н16	520005.80	2236918.58
н17	520005.56	2236918.60
н18	520005.33	2236918.62
н19	520005.10	2236918.66
н20	520004.87	2236918.71
н21	520004.64	2236918.77
н22	520004.42	2236918.84
н23	520003.98	2236919.02
н24	520003.77	2236919.13
н25	520003.56	2236919.24
н26	520000.88	2236920.88
н27	519998.53	2236917.74
н28	520002.66	2236915.20
н29	520002.79	2236915.13
н30	520002.90	2236915.06
н31	520003.00	2236914.97
н32	520003.10	2236914.88
н33	520003.28	2236914.68
н34	520003.45	2236914.47
н35	520003.52	2236914.35
н36	520003.58	2236914.23
н37	520003.70	2236913.99
н38	520003.78	2236913.73
н39	520003.84	2236913.47
н40	520003.86	2236913.20

н41	520003.86	2236912.93
н42	520003.85	2236912.79
н43	520003.80	2236912.53
н44	520003.77	2236912.39
н45	520003.68	2236912.14
н46	520003.62	2236912.01
н47	520003.49	2236911.77
н1	520009.61	2236920.52


Система координат: МСК-59

Квартал: 59:01:4211209




Масштаб 1:300

Условные обозначения:




Вновь образованная часть границы, сведения о которой достаточны для определения ее местоположения



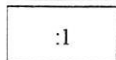
Надписи вновь образованного земельного участка



Объект капитального строительства



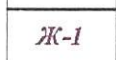
Существующая часть границы, имеющиеся в ЕГРН сведения о которой достаточны для определения ее местоположения



Надписи кадастрового номера земельного участка




Граница охранной зоны



Обозначение территориальной зоны



Граница кадастрового квартала



Обозначение кадастрового квартала

Заявитель:

[Handwritten signature]