



АДМИНИСТРАЦИЯ ГОРОДА ПЕРМИ  
ДЕПАРТАМЕНТ ЗЕМЕЛЬНЫХ ОТНОШЕНИЙ

РЕШЕНИЕ

о размещении объектов № 21-01-45-133 от 30 АПР 2020

г. Пермь, ул. Сибирская, 15

Департамент земельных отношений администрации города Перми в соответствии с пунктом 3 статьи 39.36 Земельного кодекса Российской Федерации, Положением о порядке и условиях размещения объектов на землях или земельных участках, находящихся в государственной или муниципальной собственности, на территории Пермского края без предоставления земельных участков и установления сервитутов, публичного сервитута, утвержденным постановлением Правительства Пермского края от 22.07.2015 № 478-п

**разрешает** ОАО «МРСК Урала» (ИНН 6671163413, ОГРН 1056604000970, место нахождения: 620026, Свердловская область, г. Екатеринбург, ул. Мамина-Сибиряка, д. 140)

**размещение объекта:** линии электропередачи классом напряжения до 35 кВ, а также с вязанные с ними трансформаторные подстанции, распределительные пункты и иное предназначенное для осуществления передачи электрической энергии оборудование, для размещения которых не требуется разрешение на строительство

**способ размещения объекта:** наземный

**на землях:** государственная собственность на которые не разграничена

**на срок:** бессрочно

**местоположение:** Пермский край, г. Пермь, Свердловский район, ул. Пихтовая, ГСК № 166, 11, боксы 12,59.

Территория, согласно схеме, расположена в зонах с особыми условиями использования территорий: охранный зона объектов электросетевого хозяйства, приаэродромная территория аэродрома аэропорта Большое Савино; в прочих зонах ограничений: водоохранная зона, прибрежная защитная полоса.

ОАО «МРСК Урала»:

1. Соблюдать порядок использования земельных участков, установленный постановлением Правительства Российской Федерации от 24.02.2009 № 160 «О порядке установления охранных зон объектов электросетевого хозяйства и особых условий использования земельных участков, расположенных в границах таких зон».

2. Соблюдать правила охранных зон воздушного пространства, установленные постановлением Правительства Российской Федерации от 11.03.2010 № 138 «Об утверждении Федеральных правил использования воздушного пространства Российской Федерации».

3. Соблюдать правила охранных зон и обеспечить на земельном участке выполнение требований статьи 65 Водного кодекса Российской Федерации.

ОАО «МРСК Урала» в соответствии с пунктом 7(2) Положения о порядке и условиях размещения объектов на землях или земельных участках, находящихся в государственной или муниципальной собственности, на территории Пермского края без предоставления земельных участков и установления сервитутов, публичного сервитута, утвержденного постановлением Правительства Пермского края от 22.07.2015 № 478-п, представить в департамент земельных отношений в течении 1 месяца с момента размещения объектов материалы контрольной геодезической съемки размещенных объектов на бумажном и электронном носителях на безвозмездной основе.

В соответствии со статьей 20<sup>1</sup> Закона Пермского края от 14.09.2011 № 805-ПК «О градостроительной деятельности в Пермском крае» ОАО «МРСК Урала»:

Не позднее, чем за 10 рабочих дней до начала строительства и реконструкции безвозмездно передать в департамент градостроительства и архитектуры администрации города Перми один экземпляр копий разделов проектной документации, предусмотренных пунктом 1 части 12 статьи 48 Градостроительного кодекса Российской Федерации.

В течение 10 рабочих дней после окончания работ по строительству, реконструкции безвозмездно передать в департамент градостроительства и архитектуры администрации города Перми схему, отображающую расположение объекта и сетей инженерно-технического обеспечения, подписанную ОАО «МРСК Урала», с приложением текстового и графического описания местоположения границ охранной и санитарно-защитной зоны, перечень координат характерных точек границ такой зоны.

**Приложение:** схема предполагаемых к использованию земель или части земельного участка с координатами поворотных точек границы земельного участка (на 1 л. в 1 экз.).

Начальник отдела предоставления  
земельных участков по работе  
с юридическими лицами



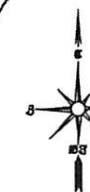
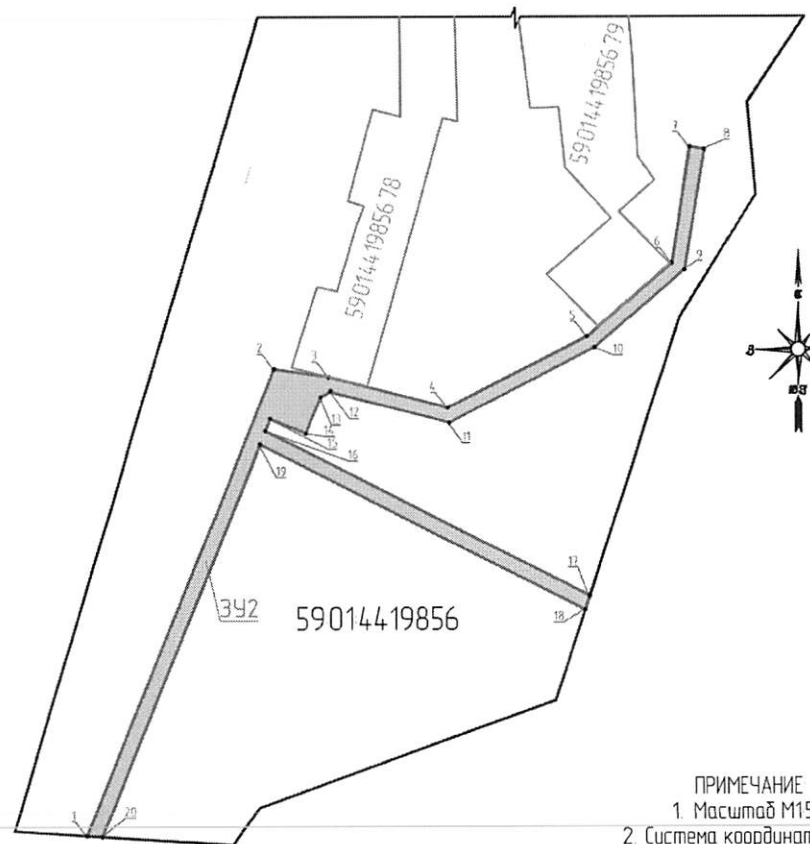
Н.М. Санникова

# Схема предполагаемых к использованию земель или части земельного участка

Объект "Строительство КТПП 6/0,4 кВ, ДЭП 6 кВ, ВЛ 0,4 кВ,  
установка ШР 0,4 кВ, оборудование учета э/э,  
для электроснабжения гаражей-боксов по адресу Пермский край,  
г. Пермь, Свердловский район, ГСК №166, 11, ул. Пухтовая, боксы 12,  
59"

Площадь земельного участка ЗУ 420кв.м  
Месторасположение объекта Пермский край, г. Пермь,  
Свердловский район, ул. Пухтовая, ГСК №166, 11, боксы 12, 59."  
Категория земель  
Вид разрешенного использования




Описание границ смежных землепользователей  
от т.1 до т.20 – муниципальные земли



ЗУ2		
Имя	X	Y
1	513704.26	2234545.81
2	513768.80	2234571.46
3	513767.69	2234578.96
4	513763.44	2234595.36
5	513773.27	2234614.36
6	513783.47	2234626.03
7	513799.49	2234628.51
8	513799.17	2234630.48
9	513782.51	2234627.82
10	513771.75	2234615.38
11	513761.33	2234595.55
12	513765.62	2234579.20
13	513764.91	2234577.87
14	513759.88	2234575.79
15	513761.86	2234570.92
16	513760.25	2234570.23
17	513737.46	2234614.67
18	513735.53	2234614.05
19	513758.38	2234569.50
20	513704.14	2234547.91

ПРИМЕЧАНИЕ  
1. Масштаб М1500  
2. Система координат МСК-59

## Условные обозначения

-  – граница земель, предполагаемых к использованию
-  – граница кадастрового квартала
-  – граница смежного земельного участка
- 590144114721 – кадастровый номер земельного участка
- 59014411472 – кадастровый номер кадастрового квартала
- – характерная точка границы ЗУ под строительство ЛЭП10кВ

Заявитель



Азаманов Вячеслав Викторович

(подпись, расшифровка подписи)  
для юридических лиц и индивидуальных  
предпринимателей