



АДМИНИСТРАЦИЯ ГОРОДА ПЕРМИ
ДЕПАРТАМЕНТ ЗЕМЕЛЬНЫХ ОТНОШЕНИЙ

РЕШЕНИЕ

о размещении объектов № 21-01-45-151 от 08 МАЙ 2020

г. Пермь, ул. Сибирская, 15

Департамент земельных отношений администрации города Перми в соответствии с пунктом 3 статьи 39.36 Земельного кодекса Российской Федерации, Положением о порядке и условиях размещения объектов на землях или земельных участках, находящихся в государственной или муниципальной собственности, на территории Пермского края без предоставления земельных участков и установления сервитутов, публичного сервитута, утвержденным постановлением Правительства Пермского края от 22.07.2015 № 478-п

разрешает ОАО «МРСК Урала» (ИНН 6671163413, ОГРН 1056604000970, место нахождения: 620026, г. Екатеринбург, ул. Мамина-Сибиряка, 140)

размещение объекта: КТПП 6/0,4 кВ с оборудованием ССПИ, ИТКЗ и учета э/э (взамен ТП-4405), ЛЭП 6 кВ, участок ВЛ 0,4 кВ; реконструкция ВЛ 0,4 кВ т ТП-4405 (замена провода и опор, переключение ВЛ 0,4 кВ); реконструкция КВЛ 6 кВ № 13 ПС 110 кВ Строительная (установка ИТКЗ), для электроснабжения садовых домов по адресу: г. Пермь, Орджоникидзевский район, мкр. Верхняя Мостовая, СНТ № 109, участок № 5 (кадастровые номера земельных участков 59:01:0810102:8, :11)

способ размещения объекта: надземный

на землях: государственная собственность на которые не разграничена

на срок: бессрочно

местоположение: г. Пермь, Орджоникидзевский район, мкр. Верхняя Мостовая.

Территория, согласно схеме, расположена в зонах с особыми условиями использования территорий: охранный зона сооружения: газопровода высокого давления (лит.1), охранные зоны объектов электросетевого хозяйства, приаэродромная территория аэродрома аэропорта Большое Савино.

ОАО «МРСК Урала»:

1. Соблюдать правила охранных зон газопроводов, установленные постановлением Правительства Российской Федерации от 20.11.2000 № 878 «Об утверждении Правил охраны газораспределительных сетей».

2. Соблюдать правила охраны электрических сетей, установленные постановлением Правительства Российской Федерации от 24.02.2009 № 160 «О порядке установления охранных зон объектов электросетевого хозяйства и особых условий использования земельных участков, расположенных в границах таких зон».

3. Соблюдать правила охранных зон воздушного пространства, установленные постановлением Правительства Российской Федерации

от 11.03.2010 № 138 «Об утверждении Федеральных правил использования воздушного пространства Российской Федерации».

В соответствии с пунктом 7(2) Положения о порядке и условиях размещения объектов на землях или земельных участках, находящихся в государственной или муниципальной собственности, на территории Пермского края без предоставления земельных участков и установления сервитутов, публичного сервитута, утвержденного постановлением Правительства Пермского края от 22.07.2015 № 478-п, представить в департамент земельных отношений в течении 1 месяца с момента размещения объектов материалы контрольной геодезической съемки размещенных объектов на бумажном и электронном носителях на безвозмездной основе.

В соответствии со статьей 20¹ Закона Пермского края от 14.09.2011 № 805-ПК «О градостроительной деятельности в Пермском крае» ОАО «МРСК Урала»:

Не позднее, чем за 10 рабочих дней до начала строительства и реконструкции безвозмездно передать в департамент градостроительства и архитектуры администрации города Перми один экземпляр копий разделов проектной документации, предусмотренных пунктом 1 части 12 статьи 48 Градостроительного кодекса Российской Федерации.

В течение 10 рабочих дней после окончания работ по строительству, реконструкции безвозмездно передать в департамент градостроительства и архитектуры администрации города Перми схему, отображающую расположение объекта и сетей инженерно-технического обеспечения, подписанную ОАО «МРСК Урала», с приложением текстового и графического описания местоположения границ охранной и санитарно-защитной зоны, перечень координат характерных точек границ такой зоны.

Приложение: схема предполагаемых к использованию земель или части земельного участка (на 2 л. в 1 экз.).

Начальник отдела предоставления
земельных участков по работе
с юридическими лицами



Н.М. Санникова

Схема предполагаемых к использованию земель или части земельного участка

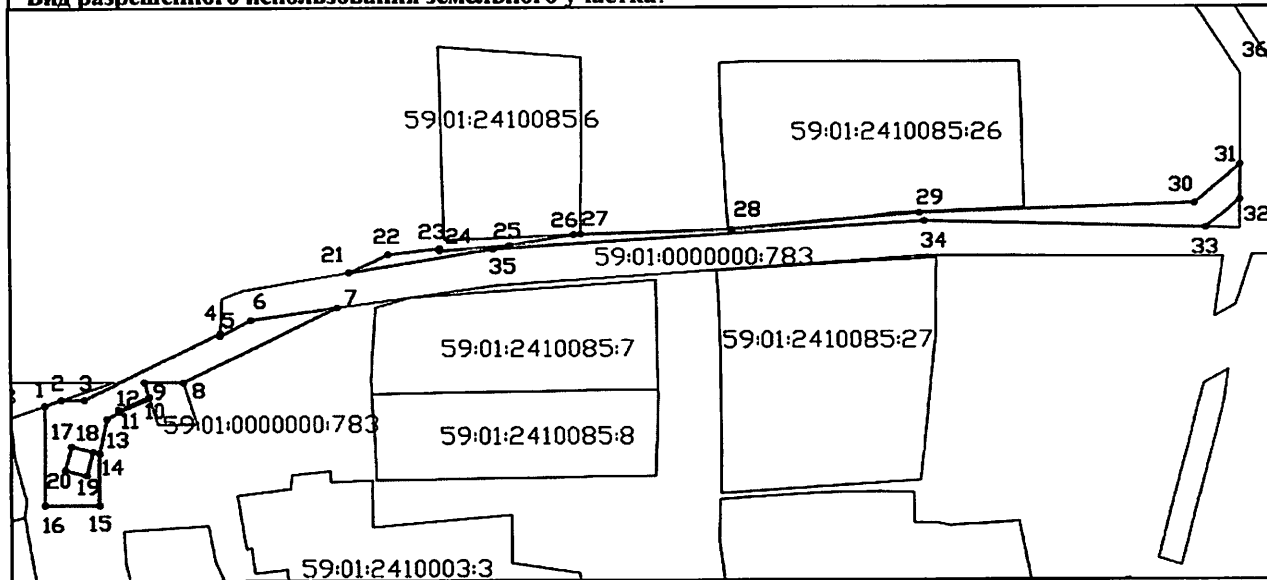
Объект: Строительство КТП 6/0,4 кВ с оборудованием ССПИ, ИТКЗ и учета э/э (взамен ТП-4405), ЛЭП 6 кВ, участок ВЛ 0,4 кВ; Реконструкция ВЛ 0,4 кВ от ТП-4405 (замена провода и опор, переключение ВЛ 0,4 кВ), реконструкция КВЛ 6 кВ №13 ПС 110 кВ Строительная (установка ИТКЗ), для электроснабжения садовых домов по адресу: Пермский край, г.Пермь, Орджоникидзевский район, мкр.Верхняя Мостовая, СНТ №109, участок №5 (кад.номер зем.участков 59:01:0810102:8, :11)

Местоположение: Пермский край, г. Пермь, Орджоникидзевский район, м/р. Верхняя Мостовая

Площадь земель или части земельного участка, кв.м.: 1501 (239;213;1049)

Категория земель: Земли населённых пунктов

Вид разрешенного использования земельного участка:



Масштаб 1:1000

Условные обозначения:

- предполагаемые к использованию земли
- граница земельного участка, сведения о котором внесены в ГКН
- 1 характерные точки границы испрашиваемого земельного участка

Описание границ смежных землепользователей:

2-3-4, 7-8, 10-1, 21-26, 27-31, 32-33
 неразграниченный зем.участок
 1-2, 4-7, 8-10 зем.уч.с кад.номером
 59:01:0000000:783
 17-18-19-20 17 - зем.уч.с кад.номером
 59:01:2410085:4

Координаты характерных точек

№	X	Y
1	532575,81	2232238,36
2	532576,67	2232240,84
3	532576,67	2232244,20
4	532586,64	2232264,22
5	532586,22	2232264,20
6	532588,61	2232268,76
7	532590,45	2232281,49
8	532579,24	2232258,80
9	532579,28	2232253,05
10	532577,08	2232253,73
11	532575,21	2232249,22
12	532574,88	2232249,36
13	532573,83	2232247,47
14	532568,77	2232246,36
15	532560,88	2232246,36
16	532560,88	2232238,36
1	532575,81	2232238,36

17	532569,74	2232242,27
18	532568,95	2232245,41
19	532565,38	2232244,52
20	532566,18	2232241,36
17	532569,74	2232242,27

Координаты характерных точек

№	X	Y
21	532595,74	2232283,26
22	532598,48	2232289,00
23	532599,42	2232296,49
24	532599,05	2232296,49
25	532599,82	2232306,57
26	532601,48	2232315,88
27	532601,53	2232316,92
28	532602,15	2232338,95
29	532604,73	2232366,15
30	532606,17	2232405,93
31	532612,01	2232412,60
32	532606,72	2232412,57
33	532602,39	2232407,50
34	532603,44	2232366,87
35	532599,31	2232304,25
21	532595,74	2232283,26

Заявитель: ОАО "МРСК Урала"

Владимирова Е. Л. (по доверенности ПЗ-422-2020 от 13.01.2020г.)

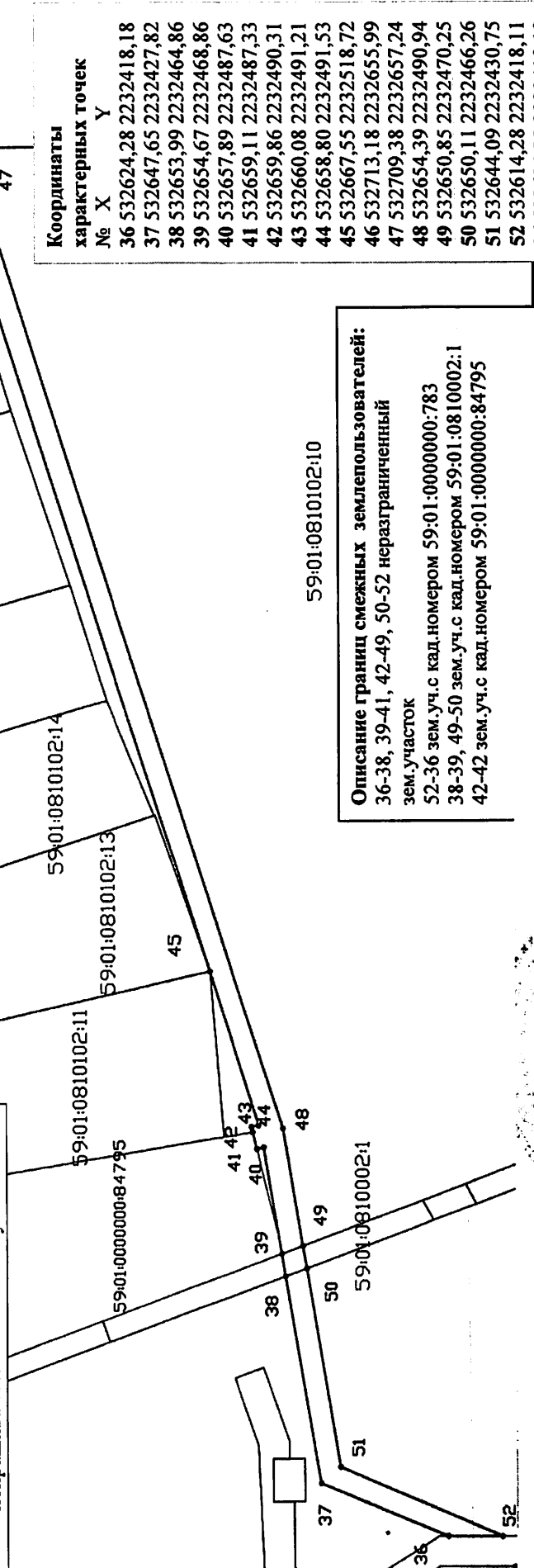
подпись, печать

Схема предполагаемых к использованию земель или части земельного участка

Объект: Строительство КТПП 6/0,4 кВ с оборудованием ССПИ, ИТКЗ и учета э/э (взамен ТП-4405), ЛЭП 6 кВ, участок ВЛ 0,4 кВ; Реконструкция ВЛ 0,4 кВ от ТП-4405 (замена провода и опор, переключение ВЛ 0,4 кВ), реконструкция КВЛ 6 кВ №13 ПС 110 кВ Строительная (установка ИТКЗ), для электроснабжения садовых домов по адресу: Пермский край, г.Пермь, Орджоникидзевский район, мкр.Верхняя Мостовая, СНТ №109, участок №5 (кад.номер зем.участков 59:01:0810102:8, :11)
 Местоположение: Пермский край, г. Пермь, Орджоникидзевский район, м/р. Верхняя Мостовая
 Площадь земель или части земельного участка, кв.м.: 1501 (239;213;1049)
 Категория земель: Земли населённых пунктов
 Вид разрешенного использования земельного участка:


Условные обозначения:

- предполагаемые к использованию земли
- граница земельного участка, сведения о котором внесены в ГКН
- 1 характерные точки границы испрашиваемого земельного участка



Описание границ смежных землепользователей:

36-38, 39-41, 42-49, 50-52 неразграниченный зем.участок
 52-36 зем.уч.с кад.номером 59:01:0000000:783
 38-39, 49-50 зем.уч.с кад.номером 59:01:0810002:1
 42-42 зем.уч.с кад.номером 59:01:0000000:84795



Заявитель: ОАО "МРСК Урала" Владимирова А. Л. (по доверенности ПЗ-422-2020 от 13.01.2020г.)