



АДМИНИСТРАЦИЯ ГОРОДА ПЕРМИ
ДЕПАРТАМЕНТ ЗЕМЕЛЬНЫХ ОТНОШЕНИЙ

РЕШЕНИЕ

о размещении объектов № 21-01-44-594 от 29 МАЙ 2020

г. Пермь, ул. Сибирская, 15

Департамент земельных отношений Администрации города Перми в соответствии с пунктом 3 ст. 39.36 Земельного кодекса Российской Федерации, Положением о порядке и условиях размещения объектов на землях или земельных участках, находящихся в государственной или муниципальной собственности, на территории Пермского края без предоставления земельных участков и установления сервитутов, утвержденным Постановлением Правительства Пермского края от 22.07.2015 № 478-п

разрешает АО «Газпром газораспределение Пермь» (ИНН 5902183841, ОГРН 1025900512670, место нахождения: 614000, г. Пермь, ул. Петропавловская, 43)

размещение объекта: газопровод давлением до 0,6 Мпа, для размещения которого не требуется разрешение на строительство по адресу: Пермский край, г. Пермь, Свердловский район, мкр. Новые Ляды (кадастровый номер земельного участка 59:01:5110021:149).

способ размещения объекта: подземный

на землях: государственная собственность на которые не разграничена.

на срок 11 месяцев

местоположение: Пермский край, г. Пермь, Свердловский район, мкр. Новые Ляды, ул. Школьная, к дому 12.

АО «Газпром газораспределение Пермь» в соответствии с пунктом 7(2) Положения о порядке и условиях размещения объектов на землях или земельных участках, находящихся в государственной или муниципальной собственности, на территории Пермского края без предоставления земельных участков и установления сервитутов, утвержденного Постановлением Правительства Пермского края от 22.07.2015 № 478-п, представить в департамент земельных отношений администрации города Перми в течении 1 месяца с момента размещения объектов материалы контрольной геодезической съемки размещенных объектов на бумажном и электронном носителях на безвозмездной основе.

В соответствии со статьей 20¹ Закона Пермского края от 14.09.2011 № 805-ПК «О градостроительной деятельности в Пермском крае» АО «Газпром газораспределение Пермь»:

1. Не позднее чем за 10 рабочих дней до начала строительства и реконструкции безвозмездно передать в департамент градостроительства и архитектуры администрации города Перми один экземпляр копий разделов проектной документации, предусмотренных пунктом 1 части 12 статьи 48

Градостроительного кодекса Российской Федерации;

2. В течение 10 рабочих дней после окончания работ по строительству, реконструкции безвозмездно передать в департамент градостроительства и архитектуры администрации города Перми схему, отображающую расположение объекта и сетей инженерно-технического обеспечения, подписанную АО «Газпром газораспределение Пермь», с приложением текстового и графического описания местоположения границ охранной и санитарно-защитной зоны, перечень координат характерных точек границ такой зоны.

Приложение:

Схема предполагаемых к использованию земель или части земельного участка (на 1 л. в 1 экз.).

Начальник отдела предоставления
земельных участков по работе
с юридическими лицами

м.п.



Н. М. Санникова

Схема предполагаемых к использованию земель или части земельного участка

Объект: Газопровод давлением до 0,6 Мпа, для размещения которого не требуется разрешения на строительство по адресу: г. Пермь, Свердловский район, мкр. Новые Ляды, кад. №59:01:5110021:149

Местоположение: расположенных по адресу: г. Пермь, Свердловский район, мкр. Новые Ляды, ул. Школьная, у дома 12

Каталог координат, м

Площадь земель или части земельного участка, кв.м.: 56

Категория земель: земли населенных пунктов

Вид разрешенного использования: -

| № точки границы | X | Y |
|-----------------|-----------|------------|
| n1 | 522820.81 | 2252930.55 |
| n2 | 522821.63 | 2252935.58 |
| n3 | 522810.42 | 2252935.16 |
| n4 | 522809.55 | 2252930.13 |
| n1 | 522820.81 | 2252930.55 |

Описание границ смежных землепользователей:

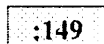
От точки n1 до точки n2 - земельный участок с кадастровым номером 59:01:5110021:149

От точки n2 до точки n3 - земли общего пользования

От точки n3 до точки n4 - земельный участок с кадастровым номером 59:01:0000000:934

От точки n4 до точки n1 - земли общего пользования

Условные обозначения:



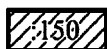
- границы и номер земельного участка, сведения о которых внесены в ЕГРН



:3У1

- предполагаемый участок земель, на которых планируется размещение объекта

- обозначение запрашиваемого земельного участка



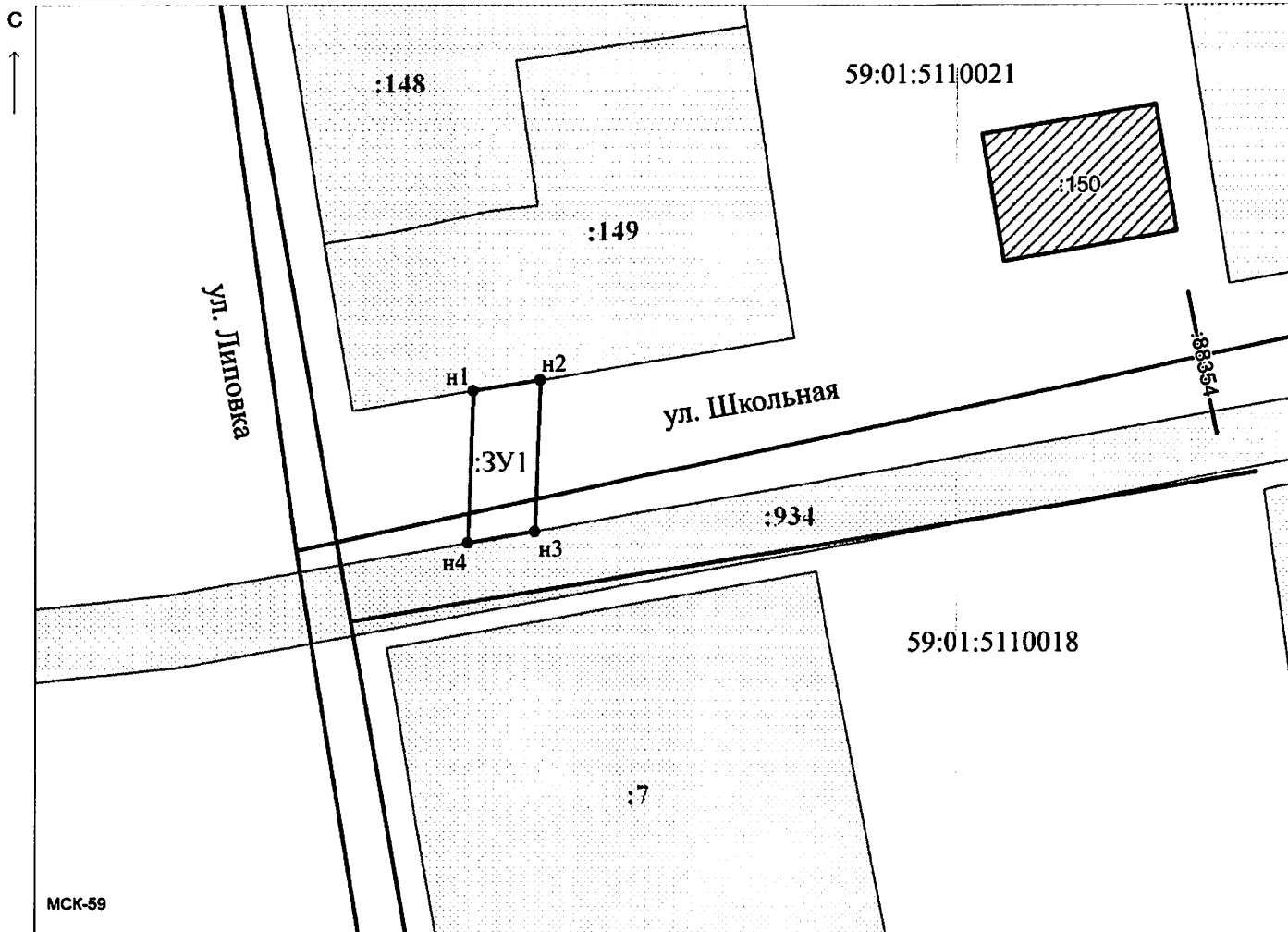
- границы и номер объекта капитального строительства, сведения о которых внесены в ЕГРН

• n1

- характерная точка границ земель или части земельного участка

- граница кадастрового квартала

59:01:5110021 - номер кадастрового квартала



Масштаб 1:500

Заявитель:

/ Егорова И. В.

(подпись, расшифровка подписи)

МП

(для юридических лиц

и индивидуальных предпринимателей)