



АДМИНИСТРАЦИЯ ГОРОДА ПЕРМИ  
ДЕПАРТАМЕНТ ЗЕМЕЛЬНЫХ ОТНОШЕНИЙ

РЕШЕНИЕ

о размещении объектов № 2101-45-190 от 08 ИЮН 2020

г. Пермь, ул. Сибирская, 15

Департамент земельных отношений администрации города Перми в соответствии с пунктом 3 статьи 39.36 Земельного кодекса Российской Федерации, Положением о порядке и условиях размещения объектов на землях или земельных участках, находящихся в государственной или муниципальной собственности, на территории Пермского края без предоставления земельных участков и установления сервитутов, публичного сервитута, утвержденным постановлением Правительства Пермского края от 22.07.2015 № 478-п

**разрешает** ОАО «МРСК Урала» (ИНН 6671163413, ОГРН 1056604000970, место нахождения: 620026, г. Екатеринбург, ул. Мамина-Сибиряка, 140)

**размещение объекта:** ВЛ 0,4 кВ от ближайшей опоры существующей ВЛ 0,4 кВ «Лянгасова» от ТП-4165; реконструкция ВЛ 0,4 кВ «Лянгасова» от ТП-4165 (замена опор и провода) и КВЛ 6 кВ Сылва (установка опор), входящих в ЭСК ПС 110/6 кВ Северная, для электроснабжения садового дома по адресу: Пермский край, г. Пермь, Орджоникидзевский район, ул. Кубанская, 28, СНТ «Сад № 112», участок 10 (кадастровый номер земельного участка 59:01:3812255:27)

**способ размещения объекта:** наземный

**на землях:** государственная собственность на которые не разграничена

**на срок:** бессрочно

**местоположение:** Пермский край, г. Пермь, Орджоникидзевский район

Территория, согласно схеме, расположена в зоне с особыми условиями использования территорий: охранный зона объектов электросетевого хозяйства.

ОАО «МРСК Урала» соблюдать правила охраны электрических сетей, установленные постановлением Правительства Российской Федерации от 24.02.2009 № 160 «О порядке установления охранных зон объектов электросетевого хозяйства и особых условий использования земельных участков, расположенных в границах таких зон».

В соответствии с пунктом 7(2) Положения о порядке и условиях размещения объектов на землях или земельных участках, находящихся в государственной или муниципальной собственности, на территории Пермского края без предоставления земельных участков и установления сервитутов, публичного сервитута, утвержденного постановлением Правительства Пермского края от 22.07.2015 № 478-п, представить в департамент земельных отношений в течение 1 месяца с момента размещения объектов материалы контрольной геодезической съемки размещенных объектов на бумажном и электронном носителях на безвозмездной основе.

В соответствии со статьей 20<sup>1</sup> Закона Пермского края от 14.09.2011 № 805-ПК «О градостроительной деятельности в Пермском крае» ОАО «МРСК Урала»:

Не позднее, чем за 10 рабочих дней до начала строительства и реконструкции безвозмездно передать в департамент градостроительства и архитектуры администрации города Перми один экземпляр копий разделов проектной документации, предусмотренных пунктом 1 части 12 статьи 48 Градостроительного кодекса Российской Федерации.

В течение 10 рабочих дней после окончания работ по строительству, реконструкции безвозмездно передать в департамент градостроительства и архитектуры администрации города Перми схему, отображающую расположение объекта и сетей инженерно-технического обеспечения, подписанную ОАО «МРСК Урала», с приложением текстового и графического описания местоположения границ охранной и санитарно-защитной зоны, перечень координат характерных точек границ такой зоны.

**Приложение:** схема предполагаемых к использованию земель или части земельного участка (на 1 л. в 1 экз.).

Начальник отдела предоставления  
земельных участков по работе  
с юридическими лицами



Н.М. Санникова

# Схема предполагаемых к использованию земель или части земельного участка

**Объект:** Строительство участка ВЛ 0,4 кВ от ближайшей опоры существующей ВЛ 0,4 кВ "Лянгасова" от ТП-4165; Реконструкция ВЛ 0,4 кВ "Лянгасова" от ТП-4165 (замена опор и провода) и КВЛ 6 кВ Сылаа (установка опор), входящих в ЭСК ПС 110/6 кВ Северная, для электроснабжения садового дома по адресу: Пермский край, г. Пермь, Орджоникидзевский район, ул. Кубанская, 28, СНТ "Сад №112", участок 10 (кад. номер зем. участка 59:01:3812255:27)

**Местоположение:** Пермский край, г. Пермь, Орджоникидзевский район












**Площадь земель или части земельного участка, кв.м:** 455

**Категория земель:** Земли населённых пунктов

**Вид разрешенного использования:**

Обозначение характерных точек границ	Координаты (МСК-59), м	
	X	Y
<b>Контур 1 - площадью 20 кв.м.</b>		
1	530091.59	2241471.58
2	530098.51	2241473.89
3	530110.06	2241475.54
4	530122.90	2241477.37
5	530127.67	2241478.33
6	530122.95	2241478.39
7	530091.39	2241472.66
1	530091.59	2241471.58
<b>Контур 2 - площадью 435 кв.м.</b>		
8	530309.47	2241521.03
9	530313.37	2241521.85
10	530290.93	2241620.09
11	530285.86	2241627.43
12	530282.57	2241625.16
13	530287.20	2241618.45
8	530309.47	2241521.03

## Условные обозначения:

-  вновь образованная часть границы земельного участка
-  существующая часть границы, имеющаяся в ГИИ сведениях о которой достаточны для определения ее местоположения
-  граница кадастрового квартала
-  обозначение ОКС по сведениям ГИИ
-  граница населенного пункта
-  зона с особыми условиями использования территории
-  обозначения территориальной зоны
-  номер кадастрового квартала
-  номер земельного участка стоящего на ГИИ
-  проектируемая ВЛ
-  проектируемое ППО



Масштаб 1:1000

## Описание границ смежных землепользователей:

- от точки 1 до точки 5 участок с КИ 59:01:0000000:1283
- от точки 5 до точки 1 земли МО "Пермский городской округ"
- от точки 8 до точки 9 участок с КИ 59:01:0000000:1283
- от точки 9 до точки 8 земли МО "Пермский городской округ"

Заявитель: по доверенности от ОАО "МРСК Урала"

Владимирова А.Л. (Доверенность ПЭ-422-2020 от 13.01.2020 г.)