



АДМИНИСТРАЦИЯ ГОРОДА ПЕРМИ
ДЕПАРТАМЕНТ ЗЕМЕЛЬНЫХ ОТНОШЕНИЙ

РЕШЕНИЕ

о размещении объектов № 21-01-44-450 от 26 АПР 2021

г. Пермь, ул. Сибирская, 15

Департамент земельных отношений администрации города Перми в соответствии с пунктом 3 статьи 39.36 Земельного кодекса Российской Федерации, Положением о порядке и условиях размещения объектов на землях или земельных участках, находящихся в государственной или муниципальной собственности, на территории Пермского края без предоставления земельных участков и установления сервитутов, публичного сервитута, утвержденным постановлением Правительства Пермского края от 22.07.2015 № 478-п, заявлениями от 14.04.2021 № 21-01-06-6598, от 22.04.2021 № 21-01-06-7148 **разрешает** ООО «Голд-Маркет» (ИНН 5906050948, ОГРН 1025901366204, место нахождения: 241050, Брянская область, г. Брянск, проспект Ленина, 10 Б, офис 827 А)

размещение объекта: проезды, в том числе вдольтрассовые, и подъездные дороги, для размещения которых не требуется разрешения на строительство

на землях: государственная собственность на которые не разграничена

на срок: 1 год

местоположение: Пермский край, г. Пермь, Свердловский район, ул. Куйбышева

Территория, согласно схеме, расположена в зоне с особыми условиями использования территорий: приаэродромная территория аэродрома аэропорта Большое Савино.

ООО «Голд-Маркет» соблюдать правила охранных зон воздушного пространства, установленные постановлением Правительства Российской Федерации от 11.03.2010 № 138 «Об утверждении Федеральных правил использования воздушного пространства Российской Федерации».

Приложение: схема предполагаемых к использованию земель или части земельного участка (на 1 л. в 1 экз.).

Первый заместитель
начальника департамента



Т.Н. Мехоношина

Объект:

Местоположение:

Площадь земель или части земельного участка, кв. м: 1 855 м²

Категория земель: Земли населенных пунктов

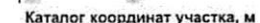
Вид разрешенного использования:

Цель использования земель, земельного участка или части земельного участка с указанием размещаемых объектов в соответствии с перечнем, утверждённым Постановлением Правительства РФ от 03.12.2014 № 1300:

- Проезды, в том числе вдольтрассовые, и подъездные дороги, для размещения которых не требуется разрешения на строительство.

Местоположение территории: Кадастровый квартал 59:01:4413644, расположенный по адресу: Пермский край, г.Пермь, Свердловский район, ул. Куйбышева.

Схема





№ ТОЧКИ	X	Y
1	512819.012	2231919.492
2	512826.914	2231920.723
3	512826.067	2231932.758
4	512850.677	2231935.691
5	512849.654	2231943.664
6	512825.416	2231940.714
7	512824.615	2231948.579
8	512821.077	2231948.298
9	512816.320	2231996.097
10	512815.337	2232012.111
11	512807.283	2232011.199
12	512806.825	2232012.458
13	512802.113	2232011.166
14	512802.208	2232010.437
15	512687.002	2231995.307
16	512687.993	2231987.363
17	512709.076	2231990.018
18	512710.142	2231981.415
19	512718.086	2231982.376
20	512717.010	2231991.009
21	512807.969	2232002.433
22	512809.037	2231993.380
23	512812.025	2231993.739
24	512817.803	2231936.385

Описание границ смежных землепользователей:

от 1 точки до 2 точки - граница смежного землепользования с кадастровым номером 59:01.4413644.53
от 2 точки до 7 точки - граница в пределах квартала с кадастровым номером 59:01.4413644
от 7 точки до 9 точки - граница смежного землепользования с кадастровым номером 59:01.4413644.13
от 9 точки до 10 точки - граница в пределах квартала с кадастровым номером 59:01.4413644
от 10 точки до 15 точки - граница смежного квартала с кадастровым номером 59:01.4411453
от 15 точки до 18 точки - граница в пределах квартала с кадастровым номером 59:01.4413644
от 18 точки до 19 точки - граница смежного землепользования с кадастровым номером 59:01.4413644.166
от 19 точки до 22 точки - граница в пределах квартала с кадастровым номером 59:01.4413644
от 22 точки до 1 точки - граница смежного землепользования с кадастровым номером 59:01.4413644.161

Условные обозначения:

 Граница части земельного участка  Проезд

Границы земельных участков

59:01:4413644:166 Кадастровый номер участка в квартале

Примечание:

1. Координаты участка в системе координат МСК-59
2. Масштаб чертежа 1:1000

Заявитель:

(для юридических лиц и индивидуальных предпринимателей)

(подпись, расшифровка подписи)
Верно