



АДМИНИСТРАЦИЯ ГОРОДА ПЕРМИ  
ДЕПАРТАМЕНТ ЗЕМЕЛЬНЫХ ОТНОШЕНИЙ

Сибирская ул., д. 15, Пермь, 614015, тел. (342) 212-90-54  
e-mail: dzo@gorodperm.ru, <http://www.gorodperm.ru>

**РАЗРЕШЕНИЕ  
на размещение объекта**

№ 21-01-44-1473 от 29 ОКТ 2024

Департамент земельных отношений администрации города Перми в соответствии с пунктом 3 статьи 39.36 Земельного кодекса Российской Федерации, Положением о порядке и условиях размещения объектов на землях или земельных участках, находящихся в государственной или муниципальной собственности, на территории Пермского края без предоставления земельных участков и установления сервитутов, публичного сервитута, утвержденным Постановлением Правительства Пермского края от 22 июля 2015 г. № 478-п, заявлением от 24 октября 2024 г. № 4745395692 (от 24 октября 2024 г. № 21-01-06-11063):

**разрешает** АО «Газпром газораспределение Пермь» (ИНН 5902183841, ОГРН 1025900512670, место нахождения: 614000, Пермский край, г. Пермь, ул. Петропавловская, д. 43).

**размещение объекта:** нефтепроводы и нефтепродуктопроводы диаметром DN 300 и менее, газопроводы и иные трубопроводы давлением до 1,2 Мпа, для размещения которых не требуется разрешения на строительство (к жилому дому по адресу: Пермский край, г. Пермь, Индустриальный район, ул. 1-я Субботинская, д. 23).

**на землях:** государственная собственность на которые не разграничена площадью 1673 кв. м

**местоположение:** Пермский край, г. Пермь, Индустриальный район, ул. 1-я Субботинская.

**разрешение выдано на срок:** 11 месяцев.

**способ размещения объекта:** подземный, наземный, надземный.

**Дополнительные условия размещения:**

Территория, согласно схеме, расположена в зоне с особыми условиями использования территорий: охранные зоны объектов электросетевого хозяйства, охранный зона стационарного пункта наблюдения за состоянием окружающей природной среды, ее загрязнением, приаэродромная территория аэродрома аэропорта Большое Савино; прочие зоны ограничений: водоохранная зона, прибрежная защитная полоса, береговая полоса.

АО «Газпром газораспределение Пермь»:

1. Соблюдать правила охраны электрических сетей, установленные постановлением Правительства Российской Федерации от 24 февраля 2009 г. № 160 «О порядке установления охранных зон объектов электросетевого хозяйства и особых условий использования земельных участков, расположенных в границах таких зон»;

2. Соблюдать правила охранной зоны стационарного пункта наблюдения за состоянием окружающей природной среды, ее загрязнением, установленные постановлением Правительства Российской Федерации от 17 марта 2021 г. № 392 «Об утверждении Положения о создании охранных зон стационарных пунктов наблюдений за состоянием окружающей природной среды, её загрязнением»;

3. Соблюдать правила использования воздушного пространства, установленные постановлением Правительства Российской Федерации от 11 марта 2010 г. № 138 «Об утверждении Федеральных правил использования воздушного пространства Российской Федерации»;

4. Соблюдать ограничения, установленные статьями 6, 65 Водного кодекса Российской Федерации.

В соответствии с пунктом 7(2) Положения о порядке и условиях размещения объектов на землях или земельных участках, находящихся в государственной или муниципальной собственности, на территории Пермского края без предоставления земельных участков и установления сервитутов, публичного сервитута, утвержденного постановлением Правительства Пермского края от 22 июля 2015 г. № 478-п, представить в департамент земельных отношений в течение 1 месяца с момента размещения объектов материалы контрольной геодезической съемки размещенных объектов на бумажном и электронном носителях на безвозмездной основе.

В соответствии со статьей 20<sup>1</sup> Закона Пермского края от 14 сентября 2011 г. № 805-ПК «О градостроительной деятельности в Пермском крае» АО «Газпром газораспределение Пермь»:

1. Не позднее, чем за 10 рабочих дней до начала строительства и реконструкции безвозмездно передать в департамент градостроительства и архитектуры администрации города Перми один экземпляр копий разделов проектной документации, предусмотренных пунктом 1 части 12 статьи 48 Градостроительного кодекса Российской Федерации.

2. В течение 10 рабочих дней после окончания работ по строительству, реконструкции безвозмездно передать в департамент градостроительства и архитектуры администрации города Перми схему, отображающую расположение объекта и сетей инженерно-технического обеспечения, подписанную АО «Газпром газораспределение Пермь», с приложением текстового и графического описания местоположения границ охранной и санитарно-защитной зоны, перечень координат характерных точек границ такой зоны.

**Приложение:** схема предполагаемых к использованию земель или части земельного участка (на 3 л. в 1 экз.).

Начальник сектора выдачи решений  
о размещении объектов отдела  
предоставления земельных участков  
по работе с юридическими лицами



Ю.А. Стрельцова

## Схема предполагаемых к использованию земель или части земельного участка

**Объект:** Газопровод давлением до 1.2 Мпа. для размещения которого не требуется разрешения на строительство к жилому дому по адресу: Пермский край, г. Пермь, Индустриальный район, ул. 1-я Субботинская, д. 23;

**Местоположение:** Пермский край, г. Пермь, Индустриальный район, ул. 1-я Субботинская.

**Площадь земель или части земельного участка:** 1673 м<sup>2</sup> ( :ЗУ1(1)= 28 кв.м. ; :ЗУ1(2)= 48 кв.м. ; :ЗУ1(3)= 352 кв.м. ; :ЗУ1(4)= 26 кв.м. ; :ЗУ1(5)= 19 кв.м. ; :ЗУ1(6)= 161 кв.м. ; :ЗУ1(7)= 15 кв.м. ; :ЗУ1(8)= 401 кв.м. ; :ЗУ1(9)= 405 кв.м. ; :ЗУ1(10)= 80 кв.м. ; :ЗУ1(11)= 113 кв.м. ; :ЗУ1(12)= 25 кв.м.

**Категория земель:** земли населенных пунктов;

**Вид разрешенного использования:** -

**Способ размещения объекта:** подземный, наземный, надземный

### Каталог координат, м

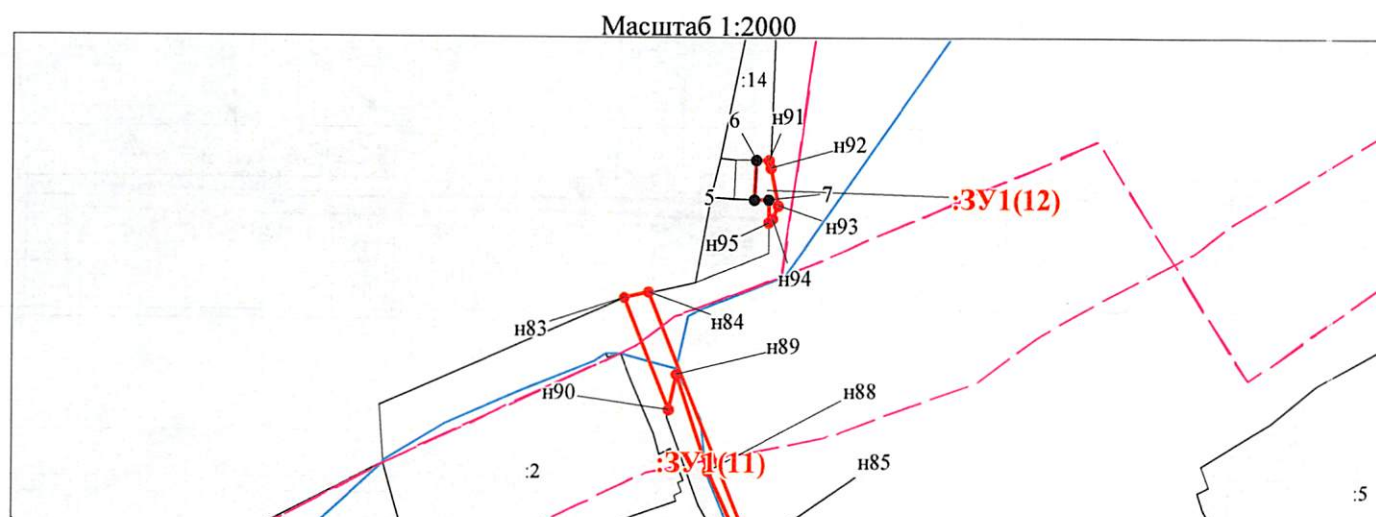
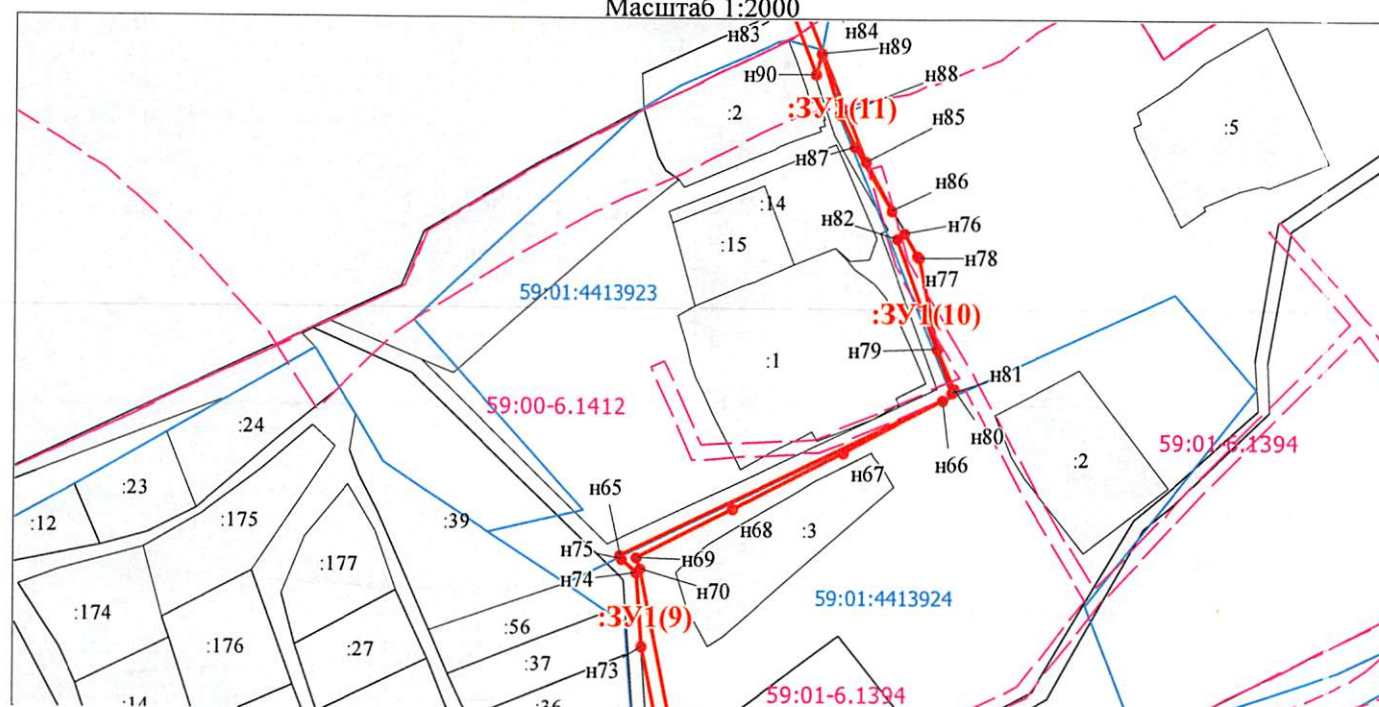
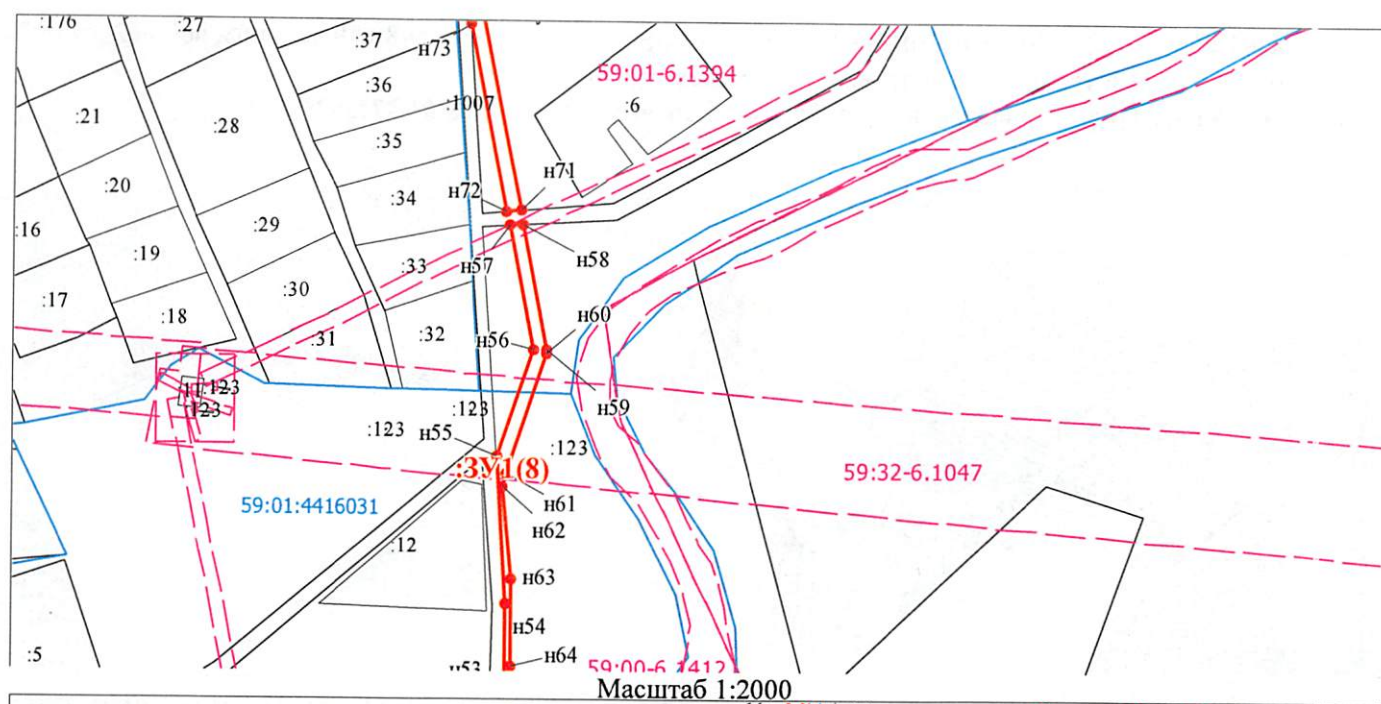
:ЗУ1(1)		
н1	509341.43	2228127.42
1	509341.66	2228130.88
н2	509341.66	2228131.44
н3	509336.46	2228131.60
н4	509334.67	2228132.13
н5	509334.61	2228128.02
н6	509336.07	2228127.61
н1	509341.43	2228127.42
:ЗУ1(2)		
н7	509331.21	2228133.15
н8	509330.08	2228133.48
н9	509330.27	2228143.28
н10	509326.32	2228143.38
н11	509326.05	2228132.03
н12	509326.05	2228131.81
н13	509331.18	2228131.67
н7	509331.21	2228133.15
:ЗУ1(3)		
н14	509330.89	2228117.95
н15	509330.24	2228127.70
н16	509326.21	2228127.85
н17	509327.50	2228108.53
н18	509327.09	2228085.81
н19	509325.48	2228025.94
2	509325.45	2228020.57
3	509325.19	2228014.78
н20	509324.63	2228009.22
н21	509324.52	2228008.04
н22	509327.48	2228008.00
н23	509327.44	2228033.06
н24	509329.60	2228056.98
н14	509330.89	2228117.95
:ЗУ1(4)		
н25	509327.65	2227998.62
н26	509327.53	2228004.00
н27	509324.13	2228004.04
н28	509323.49	2227997.49
н29	509327.50	2227997.08
н25	509327.65	2227998.62
:ЗУ1(5)		
н30	509401.14	2227987.38
н31	509401.14	2227987.81
н32	509362.59	2227999.34
н33	509343.36	2228002.01
н34	509362.64	2227999.10
н35	509395.90	2227988.77
н30	509401.14	2227987.38
:ЗУ1(6)		
н36	509414.68	2227953.68
н37	509414.78	2227957.69
н38	509413.23	2227957.89
н39	509414.42	2227986.28
4	509411.79	2227987.77
н40	509411.97	2227988.65
н41	509405.12	2227990.47
н42	509405.16	2227986.32
н43	509410.35	2227984.95

н44	509409.18	2227956.16
н45	509410.92	2227954.16
н36	509414.68	2227953.68
:3У1(7)		
н46	509430.20	2227951.68
н47	509429.40	2227955.81
н48	509425.96	2227956.25
н49	509425.92	2227952.23
н46	509430.20	2227951.68
:3У1(8)		
н50	509438.60	2227954.62
н51	509440.18	2227950.39
н52	509440.74	2227950.32
н53	509440.62	2227951.27
н54	509468.30	2227951.44
н55	509509.74	2227948.55
н56	509539.39	2227958.71
н57	509574.53	2227951.63
н58	509574.77	2227955.66
н59	509539.64	2227962.74
н60	509538.60	2227962.67
н61	509505.25	2227951.24
н62	509501.48	2227950.15
н63	509475.27	2227953.02
н64	509451.19	2227952.99
н50	509438.60	2227954.62
:3У1(9)		
н65	509655.97	2227934.12
н66	509699.70	2228025.30
н67	509685.24	2227997.21
н68	509669.40	2227965.84
н69	509655.28	2227938.53
н70	509652.16	2227939.61
н71	509578.90	2227954.82
н72	509578.59	2227950.80
н73	509630.17	2227940.09
н74	509651.02	2227938.61
н75	509655.04	2227934.43
н65	509655.97	2227934.12
:3У1(10)		
н76	509746.73	2228014.25
н77	509740.30	2228017.90
н78	509739.74	2228018.11
н79	509714.21	2228023.78
н80	509703.23	2228028.44
н81	509702.08	2228028.00
н82	509745.18	2228012.20
н76	509746.73	2228014.25
:3У1(11)		
н83	509809.92	2227981.15
н84	509810.79	2227985.11
н85	509766.97	2228002.75
н86	509753.13	2228010.61
н87	509771.15	2227999.76
н88	509780.22	2227995.53
н89	509796.79	2227989.95
н90	509790.94	2227988.78
н83	509809.92	2227981.15
:3У1(12)		
5	509826.50	2228003.14
6	509833.20	2228003.38
н91	509833.11	2228005.82
н92	509831.84	2228005.89
н93	509825.47	2228007.39
н94	509823.26	2228006.42
н95	509822.85	2228005.68
7	509826.40	2228005.78
5	509826.50	2228003.14

Граница н2-н4, н7-н12, н14-н7, н16-н21, н33-н30, н37-н39, н40-н41, н42-н36, н49-н56, н46-н48, н62-н67, н68-н69, н72-н77, н69-н79, н80-н82 – земли общего пользования;

Граница н1-н2– земельный участок с кадастровым номером 59:01:4713929:8;

Technical drawing of a road layout, likely a plan view, showing various points and labels. The drawing includes a scale of 1:1700 and a coordinate system (59:01:4713929, 59:01:4713930). The drawing shows a road network with several points labeled with numbers (e.g., 1, 2, 3, 4, 5, 6, 7, 8, 9, 10, 11, 12, 13, 14, 15, 16, 17, 18, 19, 20, 21, 22, 23, 24, 25, 26, 27, 28, 29, 30, 31, 32, 33, 34, 35, 36, 37, 38, 39, 40, 41, 42, 43, 44, 45, 46, 47, 48, 49, 50, 51, 52, 53, 54, 55, 56, 57, 58, 59, 60, 61, 62, 63, 64, 65, 66, 67, 68, 69, 70, 71, 72, 73, 74, 75, 76, 77, 78, 79, 80, 81, 82, 83, 84, 85, 86, 87, 88, 89, 90, 91, 92, 93, 94, 95, 96, 97, 98, 99, 100, 101, 102, 103, 104, 105, 106, 107, 108, 109, 110, 111, 112, 113, 114, 115, 116, 117, 118, 119, 120, 121, 122, 123, 124, 125, 126, 127, 128, 129, 130, 131, 132, 133, 134, 135, 136, 137, 138, 139, 140, 141, 142, 143, 144, 145, 146, 147, 148, 149, 150, 151, 152, 153, 154, 155, 156, 157, 158, 159, 160, 161, 162, 163, 164, 165, 166, 167, 168, 169, 170, 171, 172, 173, 174, 175, 176, 177, 178, 179, 180, 181, 182, 183, 184, 185, 186, 187, 188, 189, 190, 191, 192, 193, 194, 195, 196, 197, 198, 199, 200, 201, 202, 203, 204, 205, 206, 207, 208, 209, 210, 211, 212, 213, 214, 215, 216, 217, 218, 219, 220, 221, 222, 223, 224, 225, 226, 227, 228, 229, 230, 231, 232, 233, 234, 235, 236, 237, 238, 239, 240, 241, 242, 243, 244, 245, 246, 247, 248, 249, 250, 251, 252, 253, 254, 255, 256, 257, 258, 259, 260, 261, 262, 263, 264, 265, 266, 267, 268, 269, 270, 271, 272, 273, 274, 275, 276, 277, 278, 279, 280, 281, 282, 283, 284, 285, 286, 287, 288, 289, 290, 291, 292, 293, 294, 295, 296, 297, 298, 299, 300, 301, 302, 303, 304, 305, 306, 307, 308, 309, 310, 311, 312, 313, 314, 315, 316, 317, 318, 319, 320, 321, 322, 323, 324, 325, 326, 327, 328, 329, 330, 331, 332, 333, 334, 335, 336, 337, 338, 339, 340, 341, 342, 343, 344, 345, 346, 347, 348, 349, 350, 351, 352, 353, 354, 355, 356, 357, 358, 359, 360, 361, 362, 363, 364, 365, 366, 367, 368, 369, 370, 371, 372, 373, 374, 375, 376, 377, 378, 379, 380, 381, 382, 383, 384, 385, 386, 387, 388, 389, 390, 391, 392, 393, 394, 395, 396, 397, 398, 399, 400, 401, 402, 403, 404, 405, 406, 407, 408, 409, 410, 411, 412, 413, 414, 415, 416, 417, 418, 419, 420, 421, 422, 423, 424, 425, 426, 427, 428, 429, 430, 431, 432, 433, 434, 435, 436, 437, 438, 439, 440, 441, 442, 443, 444, 445, 446, 447, 448, 449, 450, 451, 452, 453, 454, 455, 456, 457, 458, 459, 460, 461, 462, 463, 464, 465, 466, 467, 468, 469, 470, 471, 472, 473, 474, 475, 476, 477, 478, 479, 480, 481, 482, 483, 484, 485, 486, 487, 488, 489, 490, 491, 492, 493, 494, 495, 496, 497, 498, 499, 500, 501, 502, 503, 504, 505, 506, 507, 508, 509, 510, 511, 512, 513, 514, 515, 516, 517, 518, 519, 520, 521, 522, 523, 524, 525, 526, 527, 528, 529, 530, 531, 532, 533, 534, 535, 536, 537, 538, 539, 540, 541, 542, 543, 544, 545, 546, 547, 548, 549, 550, 551, 552, 553, 554, 555, 556, 557, 558, 559, 560, 561, 562, 563, 564, 565, 566, 567, 568, 569, 570, 571, 572, 573, 574, 575, 576, 577, 578, 579, 580, 581, 582, 583, 584, 585, 586, 587, 588, 589, 590, 591, 592, 593, 594, 595, 596, 597, 598, 599, 600, 601, 602, 603, 604, 605, 606, 607, 608, 609, 610, 611, 612, 613, 614, 615, 616, 617, 618, 619, 620, 621, 622, 623, 624, 625, 626, 627, 628, 629, 630, 631, 632, 633, 634, 635, 636, 637, 638, 639, 640, 641, 642, 643, 644, 645, 646, 647, 648, 649, 650, 651, 652, 653, 654, 655, 656, 657, 658, 659, 660, 661, 662, 663, 664, 665, 666, 667, 668, 669, 670, 671, 672, 673, 674, 675, 676, 677, 678, 679, 680, 681, 682, 683, 684, 685, 686, 687, 688, 689, 690, 691, 692, 693, 694, 695, 696, 697, 698, 699, 700, 701, 702, 703, 704, 705, 706, 707, 708, 709, 710, 711, 712, 713, 714, 715, 716, 717, 718, 719, 720, 721, 722, 723, 724, 725, 726, 727, 728, 729, 730, 731, 732, 733, 734, 735, 736, 737, 738, 739, 740, 741, 742, 743, 744, 745, 746, 747, 748, 749, 750, 751, 752, 753, 754, 755, 756, 757, 758, 759, 760, 761, 762, 763, 764, 765, 766, 767, 768, 769, 770, 771, 772, 773, 774, 775, 776, 777, 778, 779, 780, 781, 782, 783, 784, 785, 786, 787, 788, 789, 790, 791, 792, 793, 794, 795, 796, 797, 798, 799, 800, 801, 802, 803, 804, 805, 806, 807, 808, 809, 810, 811, 812, 813, 814, 815, 816, 817, 818, 819, 820, 821



Условные обозначения:

--- Граница охранных и территориальных зон

—	Существующая часть границы, сведения о которой достаточны для определения её
•	Характерная точка границы, сведения о которой позволяют однозначно определить ее положение
:13	Кадастровый номер земельного участка
—	Граница кадастрового деления
59:01:4211243	Номер кадастрового квартала по сведениям ГКН
н1	Обозначение характерной точки границ
—	Граница образуемого земельного участка
:3У1	Обозначение образуемого земельного участка
Ж-4	Обозначение территориальной зоны
59:01-6.6930	Обозначение охранный зоны
Заявитель:	АО "Газпром газораспределение Пермь" по доверенности А.К. Порубов
	(подпись, расшифровка подписи)

