



АДМИНИСТРАЦИЯ ГОРОДА ПЕРМИ
ДЕПАРТАМЕНТ ЗЕМЕЛЬНЫХ ОТНОШЕНИЙ

Сибирская ул., д. 15, Пермь, 614000, тел. (342) 212-46-78, факс 212-41-51
e-mail: dzo@gorodperm.ru, http://www.gorodperm.ru

РАЗРЕШЕНИЕ
на размещение объекта

№ 21-01-УЧ-1428 от 16 ОКТ 2024

Департамент земельных отношений администрации города Перми в соответствии с пунктом 3 статьи 39.36 Земельного кодекса Российской Федерации, Положением о порядке и условиях размещения объектов на землях или земельных участках, находящихся в государственной или муниципальной собственности, на территории Пермского края без предоставления земельных участков и установления сервитутов, публичного сервитута, утвержденным постановлением Правительства Пермского края от 22 июля 2015 г. № 478-п, заявлением от 15 октября 2024 г. № 4516555817 (№ 21-01-06-10588).

разрешает ООО «УК ДСТ П» (ИНН 5903114463, ОГРН 1155958029545, место нахождения: 614068, Пермский край, г. Пермь, ул. Петропавловская, стр. 105 а, офис 403)

размещение объекта: Элементы благоустройства территории, в том числе малые архитектурные формы, за исключением некапитальных нестационарных строений и сооружений, рекламных конструкций, применяемых как составные части благоустройства территории (детская игровая площадка).

на землях: государственная собственность на которые не разграничена, площадью 430 кв. м

на срок: 1 год

местоположение: Пермский край, г. Пермь, Дзержинский район, ул. Малкова, д. 30 а.

Территория, согласно схеме, расположена в зоне с особыми условиями использования территорий: приаэродромная территория аэродрома аэропорта Большое Савино.

ООО «УК ДСТ П»:

1. Соблюдать Правила использования воздушного пространства, установленные постановлением Правительства Российской Федерации от 11 марта 2010 г. № 138 «Об утверждении Федеральных правил использования воздушного пространства Российской Федерации»;

2. Соблюдать Правила благоустройства территории города Перми, утвержденные решением Пермской городской Думы от 15 декабря 2020 г.

№ 277 «Об утверждении Правил благоустройства территории города Перми»;

3. Соблюдать иные требования, предусмотренные Земельным кодексом Российской Федерации, федеральными законами.

Приложение: схема предполагаемых к использованию земель или части земельного участка (на 1 л. в 1 экз.).

Начальник отдела предоставления
земельных участков по работе
с юридическими лицами



О.В. Матис

Схема предполагаемых к использованию земель или части земельного участка

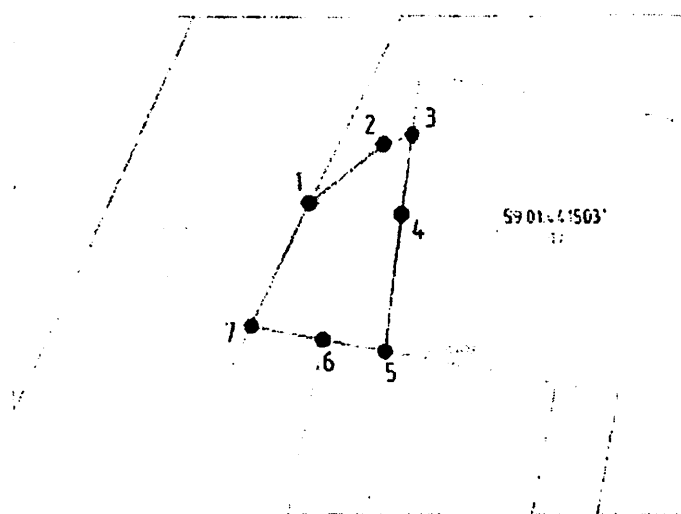
Объект: элементы благоустройства территории, в том числе малые архитектурные формы, за исключением некапитальных нестационарных строений и сооружений, рекламных конструкций, применяемых как составные части благоустройства территории (детская игровая площадка)

Местоположение: Пермский край, г. Пермь, р-н Дзержинский, ул. Малкова, 30а

Площадь земель или части земельного участка, кв.м: 430

Категория земель: земли населенных пунктов

Вид разрешенного использования: -



Обозначение характерных точек	Координаты, МСК-59	
	X	Y
1	516810.78	2229011.79
2	516819.66	2229022.73
3	516821.07	2229026.99
4	516809.12	2229025.36
5	516788.83	2229022.93
6	516790.57	2229013.77
7	516792.67	2229003.05

Масштаб 1:1000

Описание границ смежных землепользователей:

от точки 1 до точки 3 - земли общего пользования









от точки 3 до точки 5 - участок с кадастровым номером: 59:01:44:15031:17

от точки 5 до точки 6 - участок с кадастровым номером: 59:01:44:15031:31

от точки 6 до точки 7 - земли общего пользования

от точки 7 до точки 1 - участок с кадастровым номером: 59:01:0000000:92687

Условные обозначения:

-  - граница предполагаемых к использованию земель или части земельного участка;
-  - граница кадастрового квартала;
-  - граница земельного участка;
-  - характерная точка границы, сведения о которой позволяют однозначно определить ее положение на местности;
-  - обозначение характерной точки границы, сведения о которой позволяют однозначно определить ее положение на местности;
-  - надписи кадастрового номера земельного участка;
-  - обозначение кадастрового квартала;
-  - обозначение территориальной зоны;

Главный инженер
Шарунов С.А.

