



АДМИНИСТРАЦИЯ ГОРОДА ПЕРМИ
ДЕПАРТАМЕНТ ЗЕМЕЛЬНЫХ ОТНОШЕНИЙ

Сибирская ул., д. 15, Пермь, 614015, тел. (342) 212-90-54
e-mail: dzo@gorodperm.ru, <http://www.gorodperm.ru>

РАЗРЕШЕНИЕ
на размещение объекта

№ 21-01-44-1561 от 13 НОЯ 2024

Департамент земельных отношений администрации города Перми в соответствии с пунктом 3 статьи 39.36 Земельного кодекса Российской Федерации, Положением о порядке и условиях размещения объектов на землях или земельных участках, находящихся в государственной или муниципальной собственности, на территории Пермского края без предоставления земельных участков и установления сервитутов, публичного сервитута, утвержденным Постановлением Правительства Пермского края от 22 июля 2015 г. № 478-п, заявлением от 06 ноября 2024 г. № 4789740473 (от 07 ноября 2024 г. № 21-01-06-11661).

разрешает ООО «ЛУКОЙЛ-ПЕРМЬ» (ИНН 5902201970, ОГРН 1035900103997, место нахождения: 614068, Пермский край, г. Пермь, ул. Ленина, д. 62)

размещение объекта: нефтепроводы и нефтепродуктопроводы диаметром DN 300 и менее, газопроводы и иные трубопроводы давлением до 1,2 Мпа, для размещения которых не требуется разрешения на строительство (Газопровод ф 720 «Каменный лог-Пермь» ПК551-ПК601, ЦДНГ № 4 ООО «ЛУКОЙЛ-ПЕРМЬ»).

на землях: государственная собственность на которые не разграничена, площадью 7261 кв. м

местоположение: Пермский край, Пермский городской округ, г. Пермь, Свердловский район.

разрешение выдано на срок: 11 месяцев.

способ размещения объекта: подземный.

Территория, согласно схеме, расположена в зонах с особыми условиями использования территорий: охранные зоны объектов электросетевого хозяйства, охранный район МН «Каменный Лог-Пермь», МН «Северокамск-Пермь», МН «Пермь-ПНОС», зоны минимальных расстояний от газопровода «Каменный Лог-Пермь», приаэродромная территория аэродрома-аэропорта Большое Савино; в прочих зонах ограничений: водоохранная зона, прибрежная защитная полоса.

ООО «ЛУКОЙЛ-ПЕРМЬ»:

1. Соблюдать правила охраны электрических сетей, установленные постановлением Правительства Российской Федерации от 24 февраля 2009 г. № 160 «О порядке установления охранных зон объектов электросетевого

хозяйства и особых условий использования земельных участков, расположенных в границах таких зон»;

2. Соблюдать правила использования воздушного пространства, установленные постановлением Правительства Российской Федерации от 11 марта 2010 г. № 138 «Об утверждении Федеральных правил использования воздушного пространства Российской Федерации»;

3. Соблюдать правила водоохранной зоны и прибрежной защитной полосы, установленные статьей 65 Водного Кодекса Российской Федерации;

4. Соблюдать правила охраны магистральных трубопроводов, утвержденные постановлением Госгортехнадзора Российской Федерации от 22 апреля 1992 г. № 9.

В соответствии с пунктом 7(2) Положения о порядке и условиях размещения объектов на землях или земельных участках, находящихся в государственной или муниципальной собственности, на территории Пермского края без предоставления земельных участков и установления сервитутов, публичного сервитута, утвержденного постановлением Правительства Пермского края от 22 июля 2015 г. № 478-п, представить в департамент земельных отношений в течение 1 месяца с момента размещения объектов материалы контрольной геодезической съемки размещенных объектов на бумажном и электронном носителях на безвозмездной основе.

В соответствии со статьей 20¹ Закона Пермского края от 14 сентября 2011 г. № 805-ПК «О градостроительной деятельности в Пермском крае» ООО «ЛУКОЙЛ-ПЕРМЬ»:

1. Не позднее, чем за 10 рабочих дней до начала строительства и реконструкции безвозмездно передать в департамент градостроительства и архитектуры администрации города Перми один экземпляр копий разделов проектной документации, предусмотренных пунктом 1 части 12 статьи 48 Градостроительного кодекса Российской Федерации.

2. В течение 10 рабочих дней после окончания работ по строительству, реконструкции безвозмездно передать в департамент градостроительства и архитектуры администрации города Перми схему, отображающую расположение объекта и сетей инженерно-технического обеспечения, подписанную ООО «ЛУКОЙЛ-ПЕРМЬ», с приложением текстового и графического описания местоположения границ охранной и санитарно-защитной зоны, перечень координат характерных точек границ такой зоны.

Приложение: схема предполагаемых к использованию земель или части земельного участка на 8 л. в 1 экз.

Начальник сектора выдачи решений
о размещении объектов отдела
предоставления земельных участков
по работе с юридическими лицами



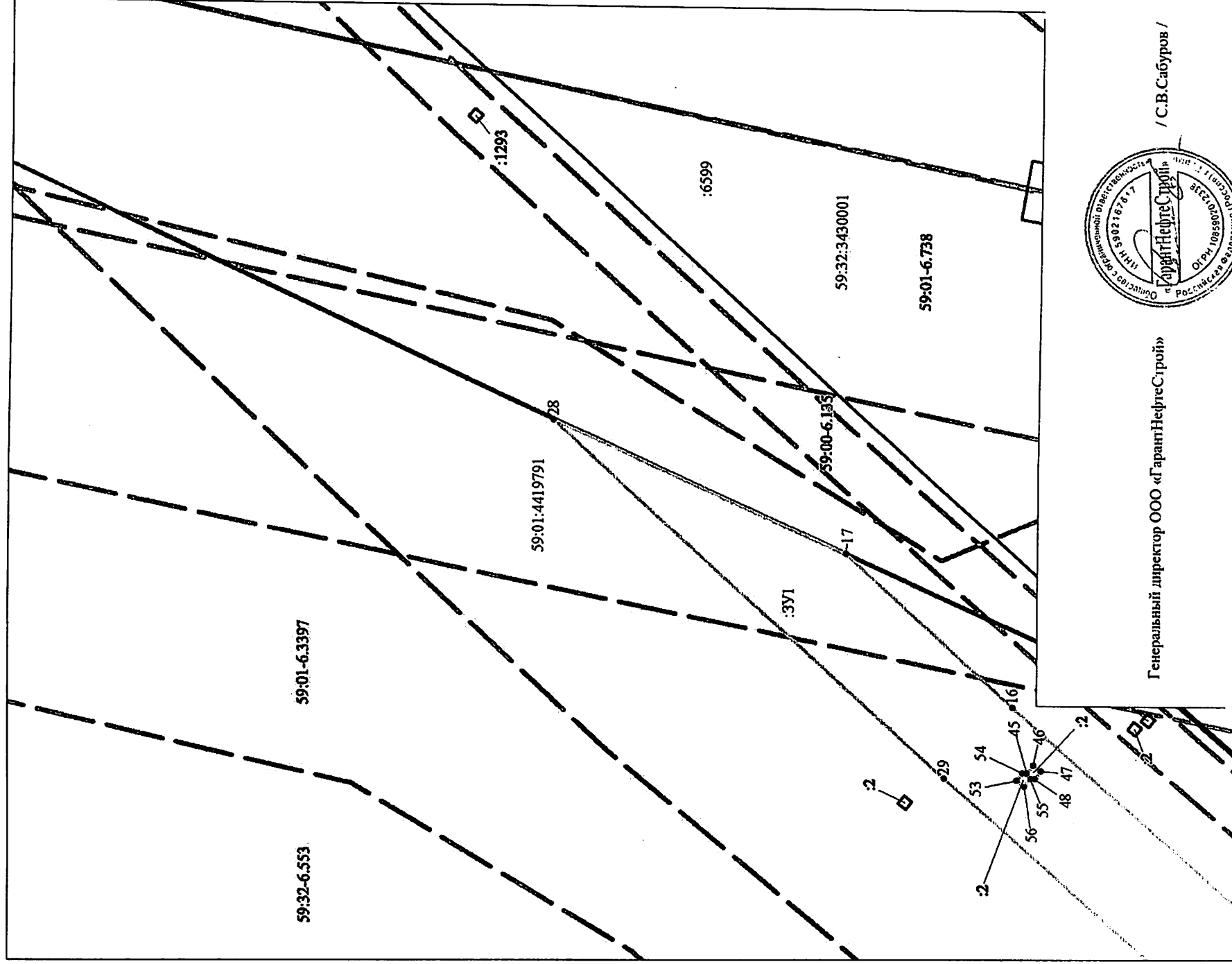
м.п.

Ю.А. Стрельцова

Схема предлагаемых к использованию земель или часть земельного участка

Лист 1 / Листов 8

Объект: Газопровод ф. 720 «Каменный лог-Пермь» ПК551-ПК601, ПДНГ №4 ООО «ЛУКОЙЛ-ПЕРМЬ»
Местоположение: Пермский край, Пермский городской округ
Площадь земель или части земельного участка, кв.м.: **7261**
Категория земель: -
Вид разрешенного использования: в целях проведения работ «Капитальный ремонт газопровода ф. 720 «Каменный лог-Пермь» ПК551-ПК601, ПДНГ №4 ООО «ЛУКОЙЛ-ПЕРМЬ»



Масштаб 1:500



Генеральный директор ООО «ГарантНефтьСтрой»

/ С.В. Сабуров /

**Схема предполагаемых к использованию земель
или часть земельного участка**

Лист 2 / Листов 8

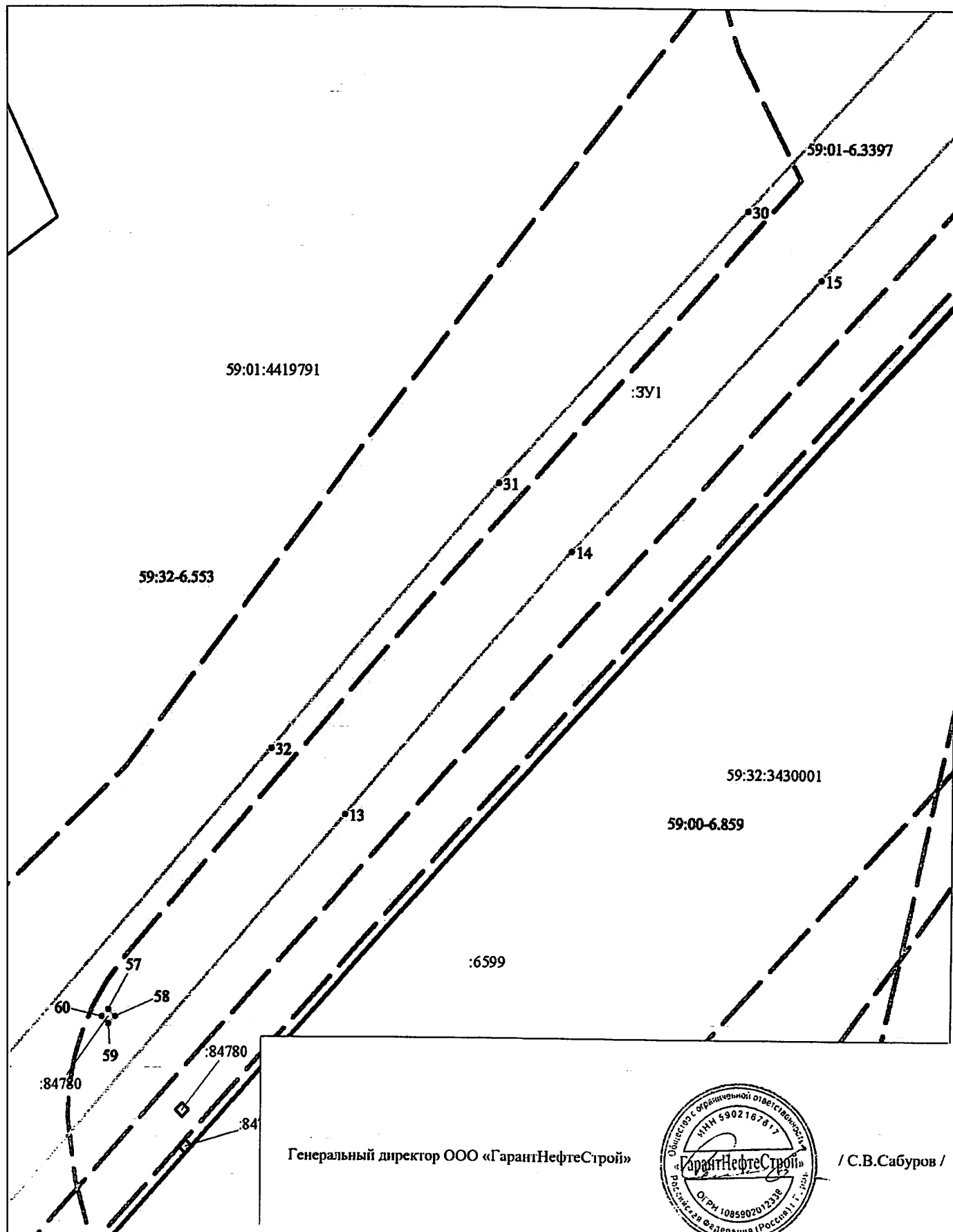
Объект: Газопровод ф 720 «Каменный лог-Пермь» ПК551-ПК601, ЦДНГ №4 ООО «ЛУКОЙЛ-ПЕРМЬ»

Местоположение: Пермский край, Пермский городской округ

Площадь земель или части земельного участка, кв.м.: 7261

Категория земель: -

Вид разрешенного использования: в целях проведения работ «Капитальный ремонт газопровода ф 720 «Каменный лог-Пермь» ПК551-ПК601, ЦДНГ №4 ООО «ЛУКОЙЛ-ПЕРМЬ»



Масштаб 1:500

**Схема предполагаемых к использованию земель
или часть земельного участка**

Лист 3 / Листов 8

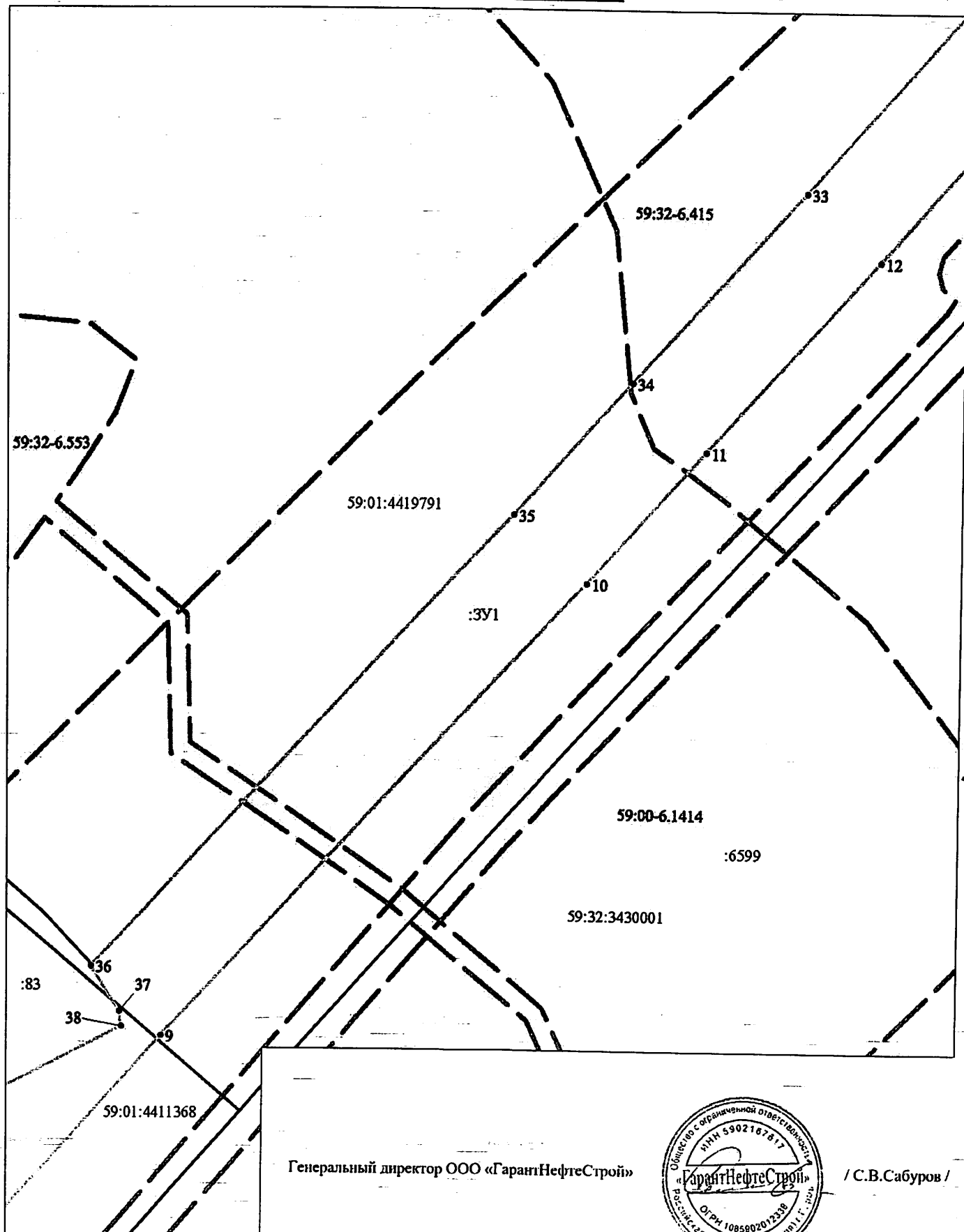
Объект: Газопровод ф 720 «Каменный лог-Пермь» ПК551-ПК601. ЦДНГ №4 ООО «ЛУКОЙЛ-ПЕРМЬ»

Местоположение: Пермский край, Пермский городской округ

Площадь земель или части земельного участка, кв.м.: 7261

Категория земель:

Вид разрешенного использования: в целях проведения работ «Капитальный ремонт газопровода ф 720 «Каменный лог-Пермь» ПК551-ПК601. ЦДНГ №4 ООО «ЛУКОЙЛ-ПЕРМЬ»



Масштаб 1:500

**Схема предполагаемых к использованию земель
или часть земельного участка**

Лист 4 / Листов 8

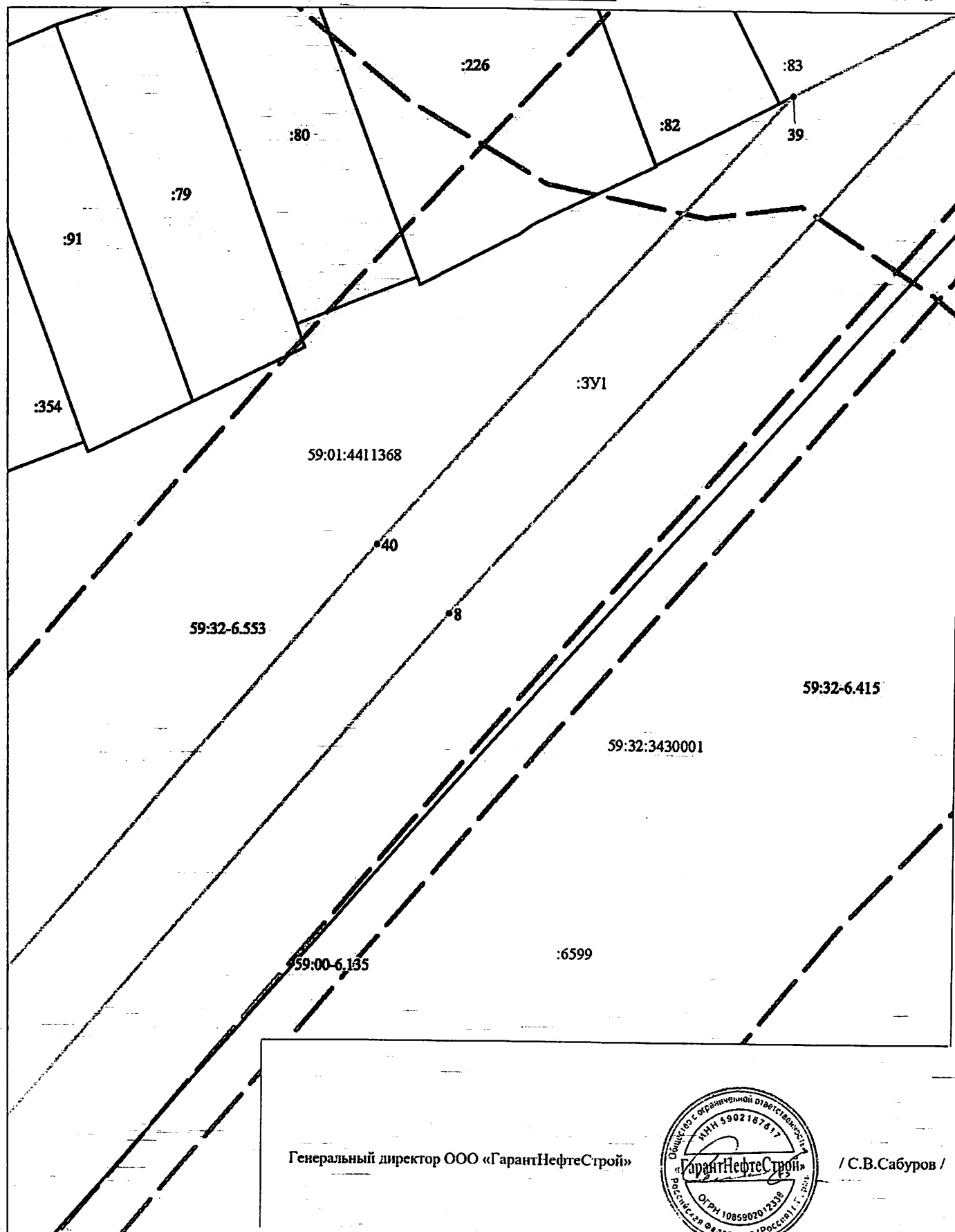
Объект: Газопровод ф 720 «Каменный лог-Пермь» ПК551-ПК601. ЛДНГ №4 ООО «ЛУКОЙЛ-ПЕРМЬ»

Местоположение: Пермский край, Пермский городской округ

Площадь земель или части земельного участка, кв.м.: 7261

Категория земель:

Вид разрешенного использования: в целях проведения работ «Капитальный ремонт газопровода ф 720 «Каменный лог-Пермь» ПК551-ПК601. ЛДНГ №4 ООО «ЛУКОЙЛ-ПЕРМЬ»

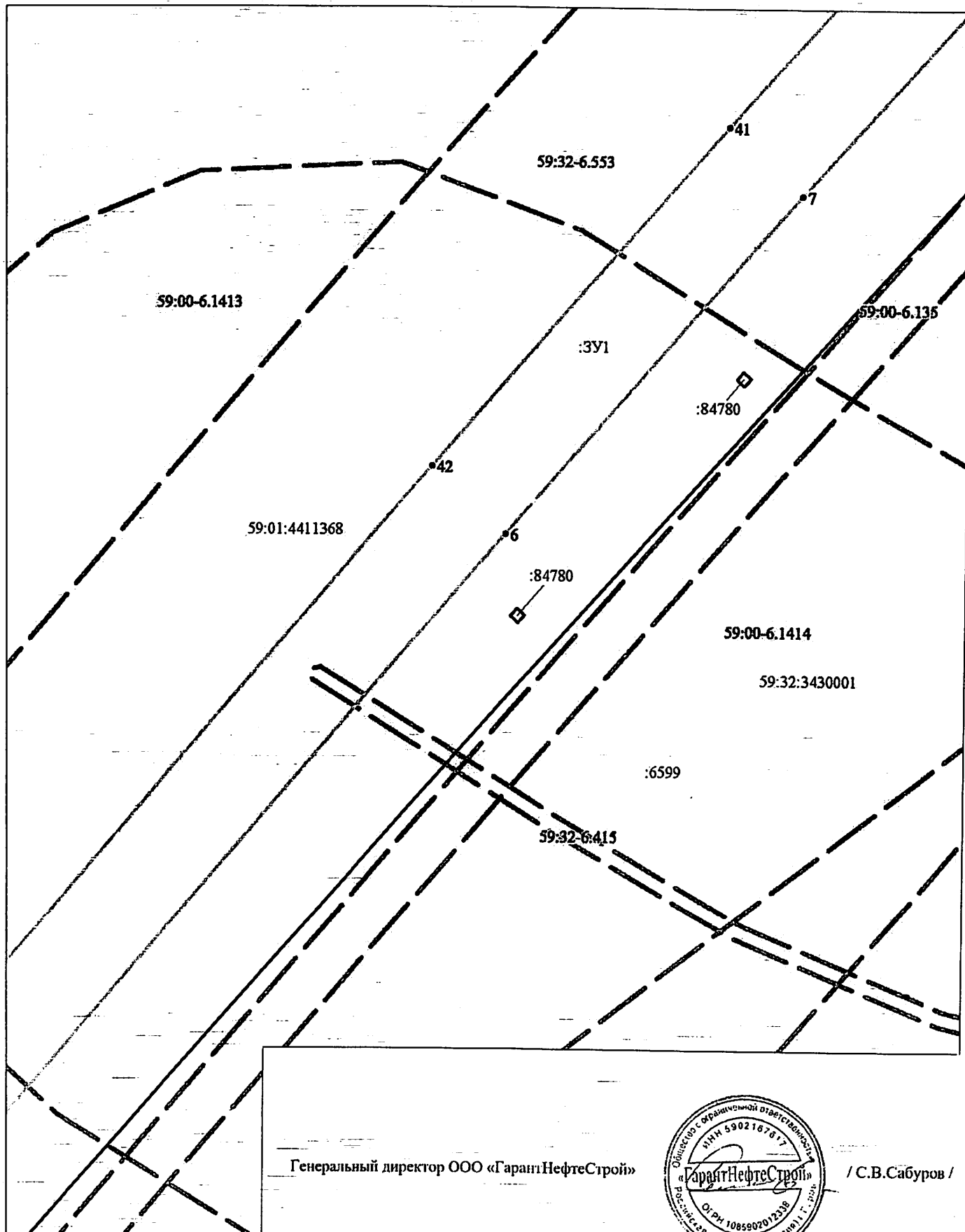


Масштаб 1:500

**Схема предполагаемых к использованию земель
или часть земельного участка**

Лист 5 / Листов 8

Объект: Газопровод ф 720 «Каменный лог-Пермь» ПК551-ПК601, ЦДНГ №4 ООО «ЛУКОЙЛ-ПЕРМЬ»
Местоположение: Пермский край, Пермский городской округ
Площадь земель или части земельного участка, кв.м.: 7261
Категория земель: -
Вид разрешенного использования: в целях проведения работ «Капитальный ремонт газопровода ф 720 «Каменный лог-Пермь» ПК551-ПК601, ЦДНГ №4 ООО «ЛУКОЙЛ-ПЕРМЬ»



Масштаб 1:500

Генеральный директор ООО «ГарантНефтеСтрой»



/ С.В.Сабуров /

**Схема предполагаемых к использованию земель
или часть земельного участка**

Лист 6 / Листов 8

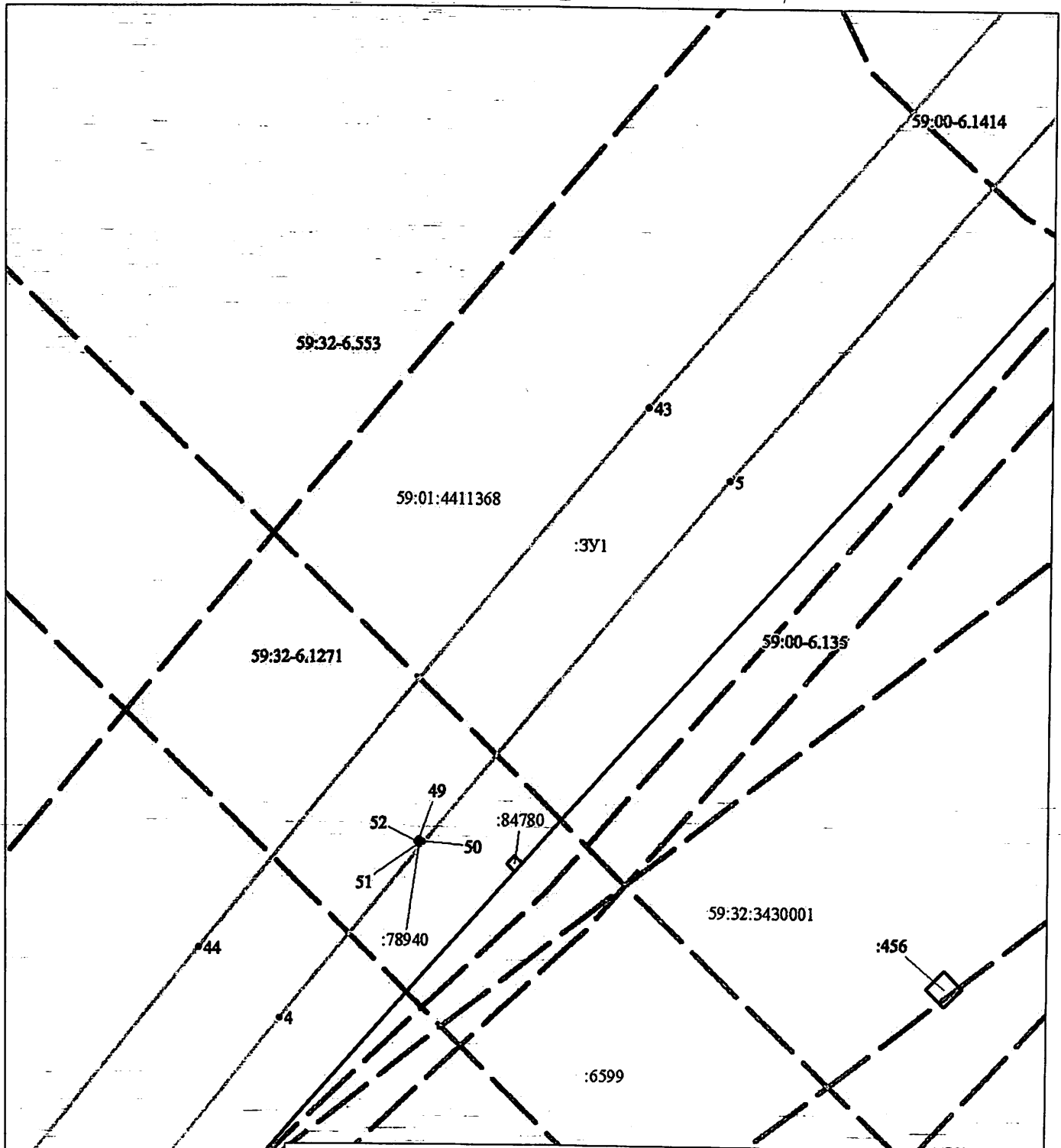
Объект: Газопровод ф 720 «Каменный лог-Пермь» ПК551-ПК601, ЦДНГ №4 ООО «ЛУКОЙЛ-ПЕРМЬ»

Местоположение: Пермский край, Пермский городской округ

Площадь земель или части земельного участка, кв.м.: 7261

Категория земель:

Вид разрешенного использования: в целях проведения работ «Капитальный ремонт газопровода ф 720 «Каменный лог-Пермь» ПК551-ПК601, ЦДНГ №4 ООО «ЛУКОЙЛ-ПЕРМЬ»



Масштаб 1:500

Генеральный директор ООО «ГарантНефтеСтрой»



/ С.В.Сабуров /

**Схема предполагаемых к использованию земель
или часть земельного участка**

Лист 7 / Листов 8

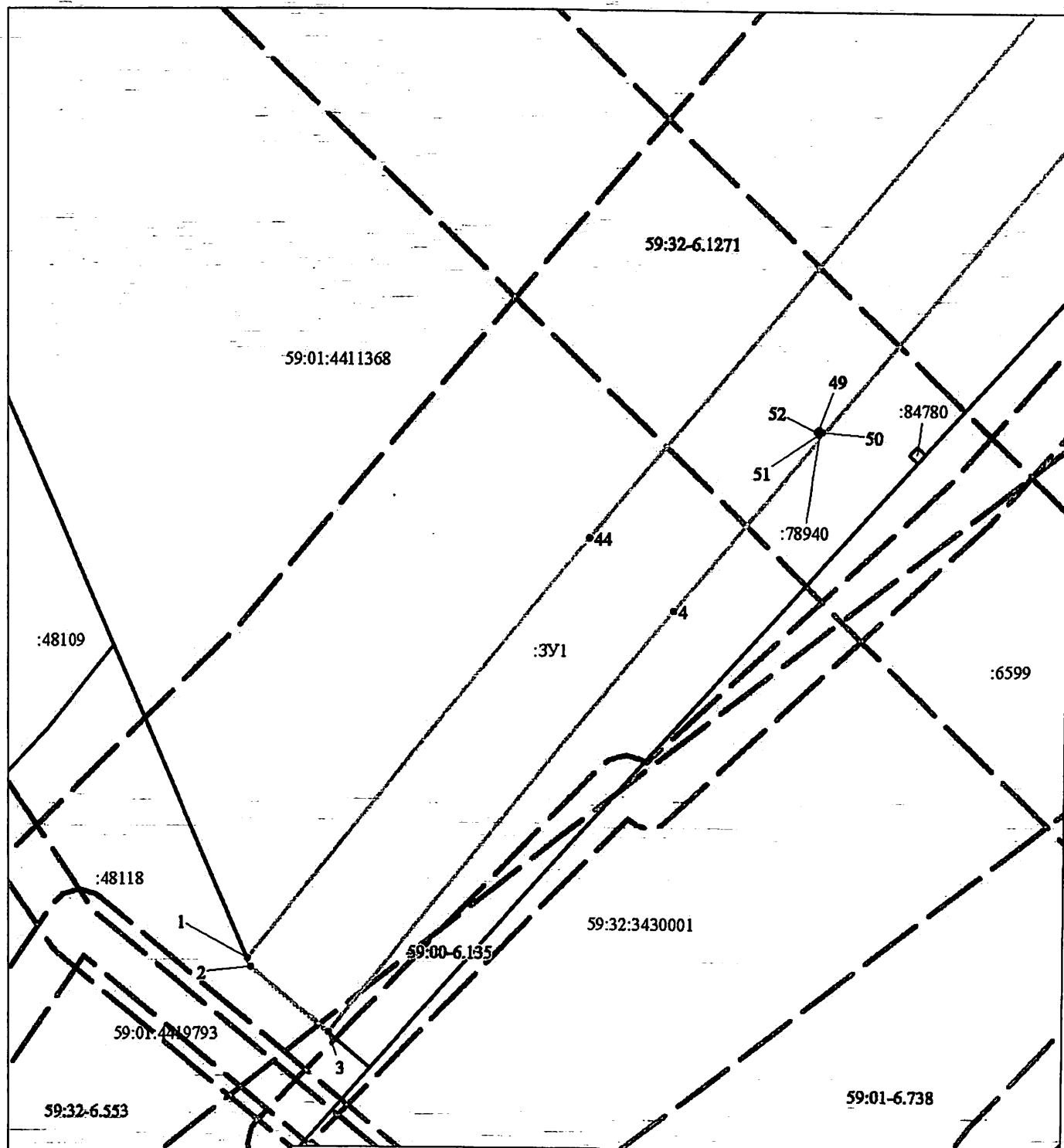
Объект: Газопровод ф 720 «Каменный лог-Пермь» ПК551-ПК601. ЦДНГ №4 ООО «ЛУКОЙЛ-ПЕРМЬ»

Местоположение: Пермский край, Пермский городской округ

Площадь земель или части земельного участка, кв.м.: 7261

Категория земель:

Вид разрешенного использования: в целях проведения работ «Капитальный ремонт газопровода ф 720 «Каменный лог-Пермь» ПК551-ПК601. ЦДНГ №4 ООО «ЛУКОЙЛ-ПЕРМЬ»



Генеральный директор ООО «ГарантНефтеСтрой»



/ С.В.Сабуров /

Масштаб 1:500

Система координат: МСК-59		
Обозначение характерных точек границ	Координаты	
	X	Y
	:ЗУ1	
1	510349,11	2235463,95
2	510348,34	2235464,25
3	510342,52	2235471,47
4	510380,12	2235502,56
5	510428,71	2235543,57
6	510509,87	2235615,27
7	510543,16	2235644,45
8	510601,15	2235696,69
9	510660,12	2235751,14
10	510705,08	2235793,96
11	510718,16	2235805,70
12	510737,02	2235822,74
13	510779,87	2235860,65
14	510806,07	2235883,41
15	510833,15	2235908,18
16	510861,88	2235934,45
17	510878,51	2235950,00
28	510907,48	2235963,33
29	510868,68	2235927,13
30	510839,89	2235900,76
31	510812,78	2235875,99
32	510786,45	2235853,03
33	510743,69	2235815,32
34	510724,86	2235798,28
35	510711,82	2235786,54
36	510667,04	2235743,92
37	510662,51	2235746,83
38	510661,00	2235747,03
39	510652,63	2235730,59
40	510607,91	2235689,27
41	510549,84	2235637,13
42	510516,50	2235607,85
43	510435,27	2235536,15
44	510386,53	2235494,94
45	510860,42	2235927,73
46	510859,80	2235928,54
47	510859,01	2235927,93
48	510859,64	2235927,13
49	510396,30	2235515,49
50	510396,09	2235515,79
51	510395,88	2235515,49
52	510396,09	2235515,29
53	510861,48	2235926,93
54	510860,86	2235927,73
55	510860,07	2235927,13
56	510860,70	2235926,33
57	510760,34	2235836,28
58	510759,63	2235836,98
59	510758,91	2235836,28
60	510759,63	2235835,58

Описание границ смежных землепользователей:

от т. 1 до т. 3 земельный участок с кадастровым номером 59:01:0000000:48118

от т. 36 до т. 39 земельный участок с кадастровым номером 59:01:4411368:83

от т. 45 до т. 48 земельный участок с кадастровым номером 59:01:4419791:2

от т. 49 до т. 51 земельный участок с кадастровым номером 59:01:0000000:78940

от т. 53 до т. 56 земельный участок с кадастровым номером 59:01:4419791:2

от т. 57 до т. 60 земельный участок с кадастровым номером 59:01:0000000:84780

Генеральный директор ООО «ГарантНефтеСтрой»



/ С.В.Сабуров /