



АДМИНИСТРАЦИЯ ГОРОДА ПЕРМИ
ДЕПАРТАМЕНТ ЗЕМЕЛЬНЫХ ОТНОШЕНИЙ

Сибирская ул., д. 15, Пермь, 614015, тел. (342) 212-90-54
e-mail: dzo@gorodperm.ru, http://www.gorodperm.ru

РАЗРЕШЕНИЕ
на размещение объекта

№ 21-01-44-1639 от 21 НОЯ 2024

Департамент земельных отношений администрации города Перми в соответствии с пунктом 3 статьи 39.36 Земельного кодекса Российской Федерации, Положением о порядке и условиях размещения объектов на землях или земельных участках, находящихся в государственной или муниципальной собственности, на территории Пермского края без предоставления земельных участков и установления сервитутов, публичного сервитута, утвержденным Постановлением Правительства Пермского края от 22 июля 2015 г. № 478-п, заявлением от 14 ноября 2024 г. № 4820691550 (от 14 ноября 2024 г. № 21-01-06-12026):

разрешает АО «Газпром газораспределение Пермь» (ИНН 5902183841, ОГРН 1025900512670, место нахождения: 614000, Пермский край, г. Пермь, ул. Петропавловская, д. 43).

размещение объекта: нефтепроводы и нефтепродуктопроводы диаметром DN 300 и менее, газопроводы и иные трубопроводы давлением до 1,2 Мпа, для размещения которых не требуется разрешения на строительство (к жилому дому по адресу: Пермский край, г. Пермь, ул. Космонавта Леонова, д. 91, СНТ «Коллективный сад № 176», участок № 46).

на землях: государственная собственность на которые не разграничена площадью 6900 кв. м

местоположение: Пермский край, г. Пермь, Индустриальный район, ул. Космонавта Леонова, СНТ «Коллективный сад № 176».

разрешение выдано на срок: 11 месяцев.

способ размещения объекта: подземный, наземный, надземный.

Дополнительные условия размещения:

Территория, согласно схеме, расположена в зонах с особыми условиями использования территорий: охранный зона объектов электросетевого хозяйства, приаэродромная территория аэродрома аэропорта Большое Савино; в зоне ограниченный застройки: ОРЛ-Т аэропорта «Бахаревка».

АО «Газпром газораспределение Пермь»:

1. Соблюдать санитарные правила и нормативы, утвержденные постановлением Главного государственного санитарного врача Российской Федерации от 25 сентября 2007 г. № 74 «О введении в действие новой редакции санитарно-эпидемиологических правил и нормативов СанПиН 2.2.1/2.1.1.1200-03 «Санитарно-защитные зоны и санитарная классификация предприятий, сооружений и иных объектов»;

2. Соблюдать правила охраны электрических сетей, установленные постановлением Правительства Российской Федерации от 24 февраля 2009 г. № 160 «О порядке установления охранных зон объектов электросетевого хозяйства и особых условий использования земельных участков, расположенных в границах таких зон»;

3. Соблюдать правила использования воздушного пространства, установленные постановлением Правительства Российской Федерации от 11 марта 2010 г. № 138 «Об утверждении Федеральных правил использования воздушного пространства Российской Федерации»;

В соответствии с пунктом 7(2) Положения о порядке и условиях размещения объектов на землях или земельных участках, находящихся в государственной или муниципальной собственности, на территории Пермского края без предоставления земельных участков и установления сервитутов, публичного сервитута, утвержденного постановлением Правительства Пермского края от 22 июля 2015 г. № 478-п, представить в департамент земельных отношений в течение 1 месяца с момента размещения объектов материалы контрольной геодезической съемки размещенных объектов на бумажном и электронном носителях на безвозмездной основе.

В соответствии со статьей 20¹ Закона Пермского края от 14 сентября 2011 г. № 805-ПК «О градостроительной деятельности в Пермском крае» АО «Газпром газораспределение Пермь»:

1. Не позднее, чем за 10 рабочих дней до начала строительства и реконструкции безвозмездно передать в департамент градостроительства и архитектуры администрации города Перми один экземпляр копий разделов проектной документации, предусмотренных пунктом 1 части 12 статьи 48 Градостроительного кодекса Российской Федерации.

2. В течение 10 рабочих дней после окончания работ по строительству, реконструкции безвозмездно передать в департамент градостроительства и архитектуры администрации города Перми схему, отображающую расположение объекта и сетей инженерно-технического обеспечения, подписанную АО «Газпром газораспределение Пермь», с приложением текстового и графического описания местоположения границ охранной и санитарно-защитной зоны, перечень координат характерных точек границ такой зоны.

Приложение: схема предполагаемых к использованию земель или части земельного участка (на 2 л. в 1 экз.).

Заместитель начальника отдела
предоставления земельных участков
по работе с юридическими лицами



Е.Н. Силина

Схема предполагаемых к использованию земель или части земельного участка

Объект: Газопровод давлением до 1.2 Мпа. для размещения которого не требуется разрешения на строительство к жилому дому по адресу: Пермский край, г. Пермь, ул. Космонавта Леонова, д.91, СНТ «Коллективный сад №176», участок №46

Местоположение: Пермский край, г. Пермь, ул. Космонавта Леонова, СНТ «Коллективный сад №176»;

Площадь земель или части земельного участка: 6900 м² (:ЗУ1(1) = 4666 кв.м., :ЗУ1(2) = 2234 кв.м.)

Категория земель: земли населенных пунктов;

Вид разрешенного использования: -

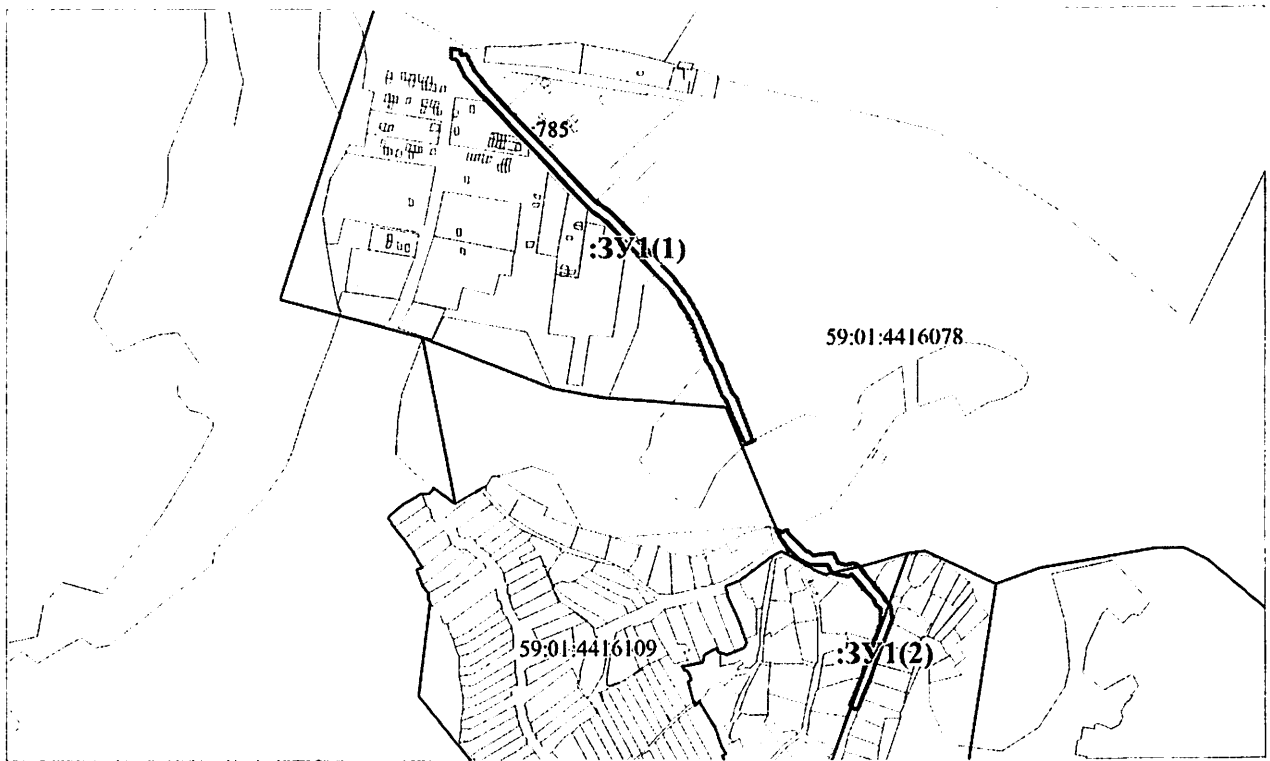
Способ размещения объекта: подземный, наземный, надземный

Каталог координат, м

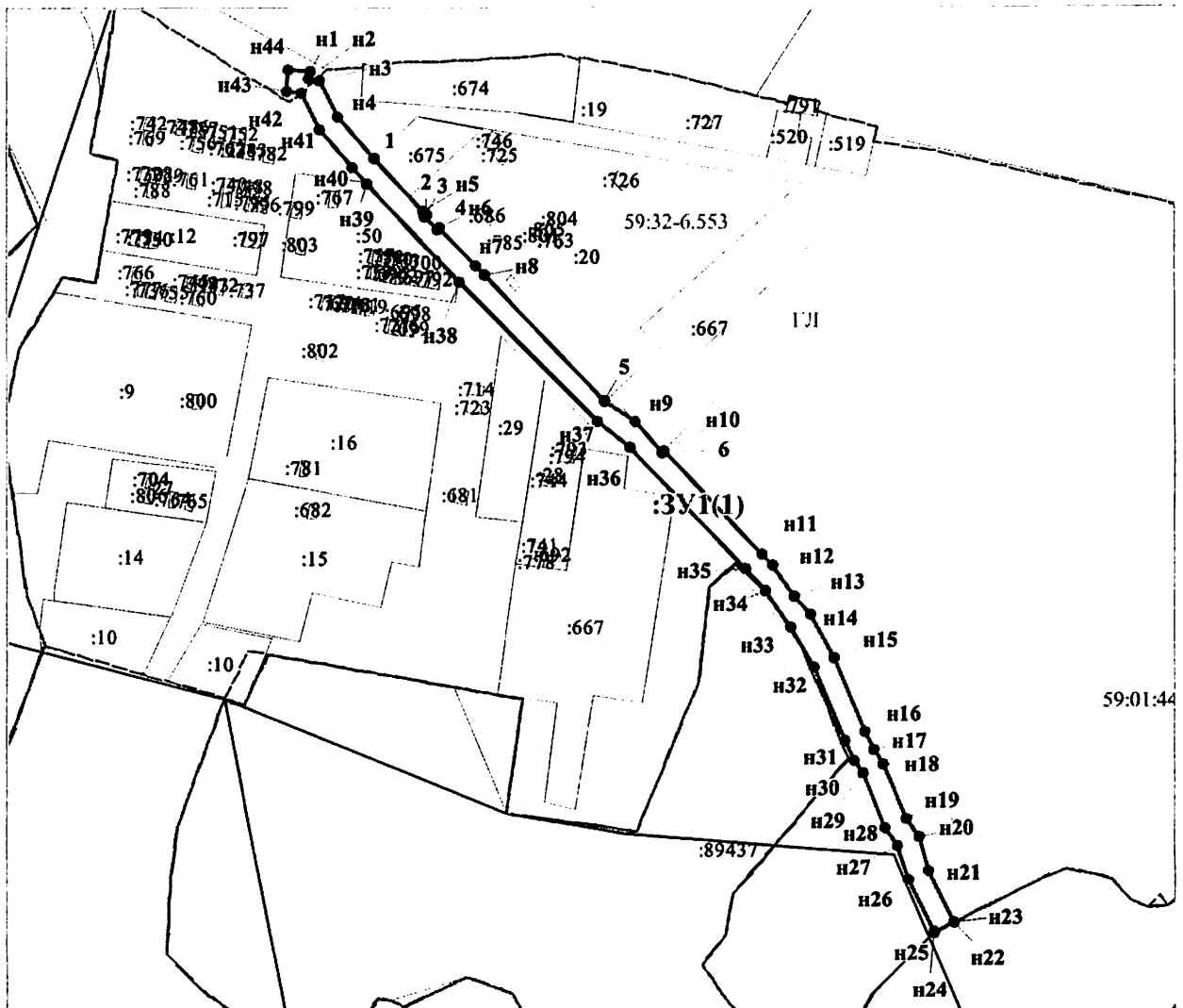
:ЗУ1(1)		
н1	511103.90	2228423.66
н2	511100.48	2228423.13
н3	511099.72	2228428.03
н4	511084.21	2228435.54
1	511065.71	2228451.11
н5	511042.48	2228473.04
2	511040.81	2228474.62
3	511040.05	2228473.85
4	511034.33	2228479.36
н6	511034.99	2228480.07
н7	511018.13	2228495.90
н8	511014.19	2228499.75
5	510958.81	2228552.03
н9	510950.00	2228565.36
6	510936.91	2228577.30
н10	510937.71	2228578.12
н11	510892.14	2228620.39
н12	510886.71	2228625.17
н13	510873.17	2228634.62
н14	510865.50	2228641.59
н15	510846.67	2228652.24
н16	510813.20	2228665.77
н17	510805.44	2228669.38
н18	510799.53	2228673.33
н19	510775.49	2228683.27
н20	510767.01	2228688.73
н21	510752.29	2228693.07
н22	510729.06	2228703.95
н23	510728.87	2228704.01
н24	510724.25	2228695.04
н25	510725.11	2228694.76
н26	510748.39	2228683.85
н27	510763.44	2228679.35
н28	510771.20	2228674.22
н29	510795.22	2228664.29
н30	510800.84	2228660.50
н31	510809.34	2228656.54
н32	510842.04	2228643.38
н33	510860.06	2228633.18
н34	510875.95	2228622.27
н35	510885.34	2228613.06
н36	510939.44	2228562.87
н37	510950.07	2228548.36
н38	511011.18	2228488.71
н39	511054.61	2228448.17
н40	511061.50	2228441.48
н41	511078.27	2228427.47
н42	511094.53	2228419.43
н43	511095.11	2228413.37
н44	511105.06	2228413.90
н1	511103.90	2228423.66
:ЗУ1(2)		
н45	510643.52	2228725.08
7	510641.09	2228730.88
н46	510643.40	2228736.07
н47	510639.13	2228738.04
н48	510630.39	2228744.65
н49	510623.24	2228752.92

н50	510618.46	2228761.57
н51	510619.85	2228777.98
н52	510619.20	2228780.90
н53	510617.20	2228782.83
н54	510609.90	2228786.66
н55	510608.12	2228793.15
н56	510610.66	2228801.31
н57	510608.65	2228805.30
н58	510588.45	2228821.26
8	510587.16	2228821.88
н59	510586.77	2228822.59
н60	510571.66	2228834.53
н61	510569.00	2228835.59
н62	510556.20	2228836.72
н63	510550.75	2228835.67
9	510531.98	2228827.31
10	510513.70	2228820.28
11	510496.92	2228814.27
12	510480.06	2228807.93
н64	510470.27	2228804.07
н65	510471.89	2228799.77
н66	510475.31	2228796.80
13	510500.62	2228807.21
14	510515.18	2228811.45
н67	510520.09	2228813.02
н68	510520.41	2228813.14
15	510528.51	2228816.82
16	510530.33	2228817.65
17	510533.06	2228818.89
18	510534.18	2228819.44
19	510538.78	2228821.24
н69	510542.47	2228822.59
н70	510548.67	2228824.86
20	510551.09	2228825.75
н71	510553.66	2228826.08
н72	510556.14	2228826.69
н73	510566.63	2228825.76
н74	510572.10	2228821.45
21	510574.10	2228820.58
22	510578.49	2228816.98
23	510582.96	2228813.73
н75	510599.68	2228799.67
н76	510598.22	2228794.99
н77	510599.15	2228786.15
н78	510601.78	2228780.62
н79	510603.87	2228778.53
н80	510609.61	2228775.52
н81	510608.37	2228760.90
н82	510608.97	2228758.06
н83	510615.34	2228746.78
н84	510623.17	2228737.71
н85	510633.52	2228729.74
н45	510643.52	2228725.08

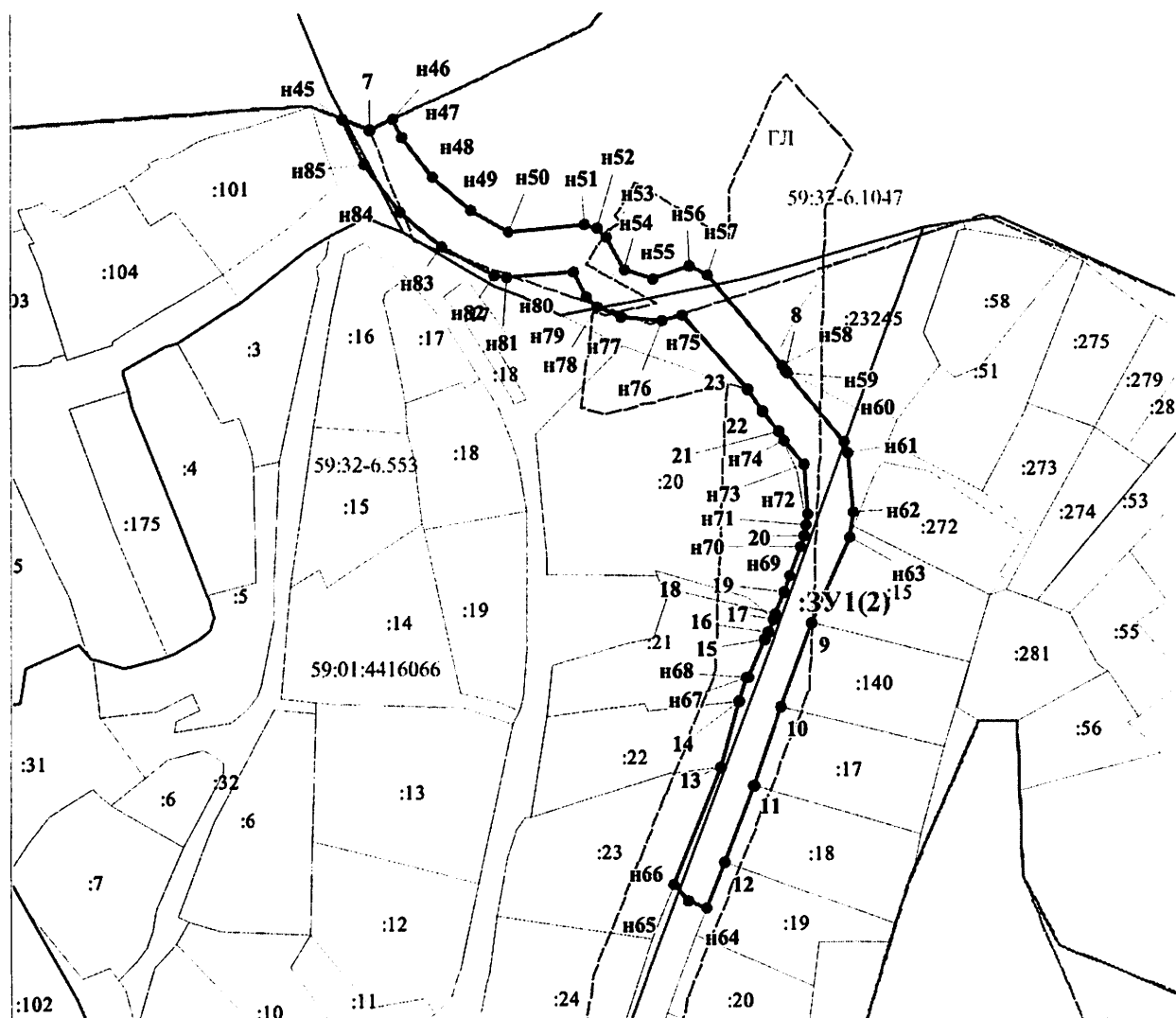
Граница н20-н18, н45-н 57, н58-н62,н63-н65, 23-н44 – земли общего пользования;
Граница н18-н20, н44-н45 – земельный участок с кадастровым номером 59:01:0000000:89437;
Граница н57-н58 – земельный участок с кадастровым номером 59:01:0000000:23245;
Граница н62-н9– земельный участок с кадастровым номером 59:01:4416138:15;
Граница 17-н70, н73-23– земельный участок с кадастровым номером 59:01:4416066:20;
Граница 11-12– земельный участок с кадастровым номером 59:01:4416066:18;
Граница 12-н63– земельный участок с кадастровым номером 59:01:4416066:19;
Граница н65-13– земельный участок с кадастровым номером 59:01:4416066:23;



Масштаб 1:7000



Масштаб 1:3000



Масштаб 1:1500

Условные обозначения:

- Граница охранных и территориальных зон
- Существующая часть границы, сведения о которой достаточны для определения её
- Характерная точка границы, сведения о которой позволяют однозначно определить ее положение
- :13 Кадастровый номер земельного участка
- Граница кадастрового деления
- 59:01:4211243 Номер кадастрового квартала по сведениям ГКН
- н1 Обозначение характерной точки границ
- Граница образуемого земельного участка
- :3У1 Обозначение образуемого земельного участка
- Ж-4 Обозначение территориальной зоны
- 59:01-6.6930 Обозначение охранный зоны

Заявитель: АО "Газпром газораспределение Пермь" по доверенности А.К. Порубов

(подпись, расшифровка подписи)