



АДМИНИСТРАЦИЯ ГОРОДА ПЕРМИ  
ДЕПАРТАМЕНТ ЗЕМЕЛЬНЫХ ОТНОШЕНИЙ

Сибирская ул., д. 15, Пермь, 614015, тел. (342) 212-90-54  
e-mail: dzo@perm.permkrai.ru, <http://www.gorodperm.ru>

**РАЗРЕШЕНИЕ**  
**на размещение объекта**

№ 21-01-45-47 от 03.03.2025

Департамент земельных отношений администрации города Перми в соответствии с пунктом 3 статьи 39.36 Земельного кодекса Российской Федерации, Положением о порядке и условиях размещения объектов на землях или земельных участках, находящихся в государственной или муниципальной собственности, на территории Пермского края без предоставления земельных участков и установления сервитутов, публичного сервитута, утвержденным постановлением Правительства Пермского края от 22 июля 2015 г. № 478-п, заявлением от 21 февраля 2025 г. № 5182425088 (от 21 февраля 2025 г. № 21-01-06-1501):

**разрешает** АО «Газпром газораспределение Пермь» (ИНН 5902183841, ОГРН 1025900512670, место нахождения: 614000, Пермский край, г. Пермь, ул. Петропавловская, д. 43).

**размещение объекта:** нефтепроводы и нефтепродуктопроводы диаметром DN 300 и менее, газопроводы и иные трубопроводы давлением до 1,2 Мпа, для размещения которого не требуется разрешения на строительство

**на землях:** государственная собственность на которые не разграничена площадью 7 кв. м

**местоположение:** Пермский край, г. Пермь, Свердловский район, микрорайон Новые Ляды, ул. Уральская, д. 13

**разрешение выдано на срок:** бессрочно

**способ размещения объекта:** наземный, надземный

**Дополнительные условия размещения:**

АО «Газпром газораспределение Пермь» в соответствии с пунктом 7(2) Положения о порядке и условиях размещения объектов на землях или земельных участках, находящихся в государственной или муниципальной собственности, на территории Пермского края без предоставления земельных участков и установления сервитутов, публичного сервитута, утвержденного постановлением Правительства Пермского края от 22 июля 2015 г. № 478-п, представить в департамент земельных отношений в течение 1 месяца с момента размещения объектов материалы контрольной геодезической съемки размещенных объектов на бумажном и электронном носителях на безвозмездной основе.

В соответствии со статьей 20<sup>1</sup> Закона Пермского края от 14 сентября 2011 г. № 805-ПК «О градостроительной деятельности в Пермском крае» АО «Газпром газораспределение Пермь»:

1. Не позднее, чем за 10 рабочих дней до начала строительства и реконструкции безвозмездно передать в департамент градостроительства и архитектуры администрации города Перми один экземпляр копий разделов проектной документации, предусмотренных пунктом 1 части 12 статьи 48 Градостроительного кодекса Российской Федерации.

2. В течение 10 рабочих дней после окончания работ по строительству, реконструкции безвозмездно передать в департамент градостроительства и архитектуры администрации города Перми схему, отображающую расположение объекта и сетей инженерно-технического обеспечения, подписанную АО «Газпром газораспределение Пермь», с приложением текстового и графического описания местоположения границ охранной и санитарно-защитной зоны, перечень координат характерных точек границ такой зоны.

**Приложение:** схема предполагаемых к использованию земель или части земельного участка (на 1 л. в 1 экз.).

Начальник сектора выдачи решений  
о размещении объектов отдела  
предоставления земельных участков  
по работе с юридическими лицами

Ю.А. Стрельцова

Документ подписан электронной подписью

Сертификат: 00E51A0CB1E9CC54B925BE7C60852A887B

Владелец: Стрельцова Юлия Александровна

Действителен: с 16.05.2024 по 09.08.2025

Схема предполагаемых к использованию земель или части земельного участка

Объект: Газопровод давлением до 1,2 Мпа, для размещения которого не требуется разрешения на строительство

Местоположение: расположенных по адресу: Пермский край, г. Пермь, Свердловский район,  
мкр. Новые Ляды, ул. Уральская, д. 13

Площадь земель или части земельного участка, кв.м.: 7

Категория земель: земли населенных пунктов

Вид разрешенного использования: -

Описание границ смежных землепользователей:

От точки н1 до точки н3 - земельный участок







с кадастровым номером 59:01:5110025:39

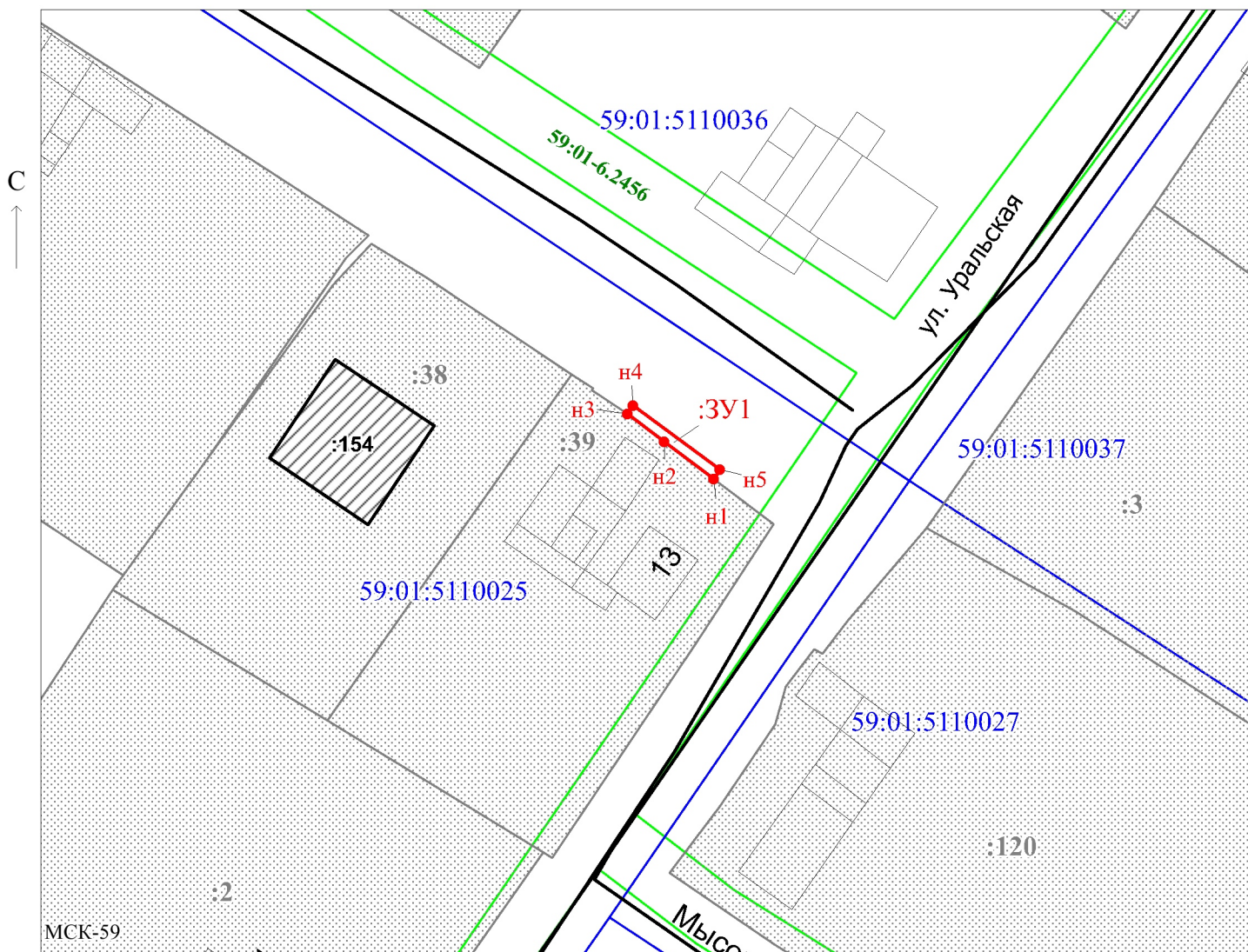
От точки н3 до точки н1 - земли общего пользования

Каталог координат, м

№ точки границы	X	Y
п1	522579.21	2253613.00
п2	522582.06	2253609.21
п3	522584.17	2253606.42
п4	522584.80	2253606.86
п5	522579.96	2253613.46
п1	522579.21	2253613.00

**Условные обозначения:**

- |   |   |   |               |   |
|---|---|---|---------------|---|
|  | - предполагаемый участок земель,<br>на которых планируется размещение объекта |  | 59:01-6.245   | - зоны с особыми условиями использования<br>территории, сведения о которых внесены в ЕГРН |
|  | :39   |   |               |   |
|  | :16   |   |               |   |
|  |   |   | 3У1           | - обозначение запрашиваемого земельного участка   |
|   |   |   | н1            | - характерная точка границ земель или части<br>земельного участка                         |
|  | - граница кадастрового квартала   |   | 59:01:5110025 | - номер кадастрового квартала   |



Масштаб 1:500

Заявитель:

/ Егошина И.В.

(подпись, расшифровка подписи)

(для юридических лиц  
и индивидуальных предпринимателей)

