



АДМИНИСТРАЦИЯ ГОРОДА ПЕРМИ
ДЕПАРТАМЕНТ ЗЕМЕЛЬНЫХ ОТНОШЕНИЙ

Сибирская ул., д. 15, Пермь, 614015, тел. (342) 212-90-54
e-mail: dzo@perm.permkrai.ru, <http://www.gorodperm.ru>

РАЗРЕШЕНИЕ
на размещение объекта

№ 21-01-44-191 от 07.03.2025

Департамент земельных отношений администрации города Перми в соответствии с пунктом 3 статьи 39.36 Земельного кодекса Российской Федерации, Положением о порядке и условиях размещения объектов на землях или земельных участках, находящихся в государственной или муниципальной собственности, на территории Пермского края без предоставления земельных участков и установления сервитутов, публичного сервитута, утвержденным постановлением Правительства Пермского края от 22 июля 2015 г. № 478-п, заявлением от 28 февраля 2025 г. № 21-01-06-1791:

разрешает администрации Орджоникидзевского района города Перми (ИНН 5907005289, ОГРН 1025901514209, место нахождения: 614026, Пермский край, г. Пермь, ул. Александра Щербакова, д. 24)

размещение объекта: элементы благоустройства территории, в том числе малые архитектурные формы, за исключением некапитальных нестационарных строений и сооружений, рекламных конструкций, применяемых как составные части благоустройства территории

на землях: государственная собственность на которые не разграничена, площадью 400 кв.м

местоположение: Пермский край, г. Пермь, Орджоникидзевский район, ул. Карбышева, 78/1

на срок: 1 год.

Дополнительные условия размещения:

Территория, согласно схеме, расположена в зоне с особыми условиями использования территорий: приаэродромная территория аэродрома аэропорта Большое Савино.

Администрации Орджоникидзевского района города Перми:

1. Соблюдать правила использования воздушного пространства, установленные постановлением Правительства Российской Федерации от 11 марта 2010 г. № 138 «Об утверждении Федеральных правил использования воздушного пространства Российской Федерации»;

2. Соблюдать правила благоустройства территории города Перми, утвержденные решением Пермской городской Думы от 15 декабря 2020 № 277 «Об утверждении Правил благоустройства территории города Перми»;

3. Соблюдать иные требования, предусмотренные Земельным кодексом Российской Федерации, федеральными законами.

Приложение: 1. схема предполагаемых к использованию земель или части земельного участка (на 3 л. в 1 экз);
2. заявление с приложенными к нему документами.

Начальник отдела предоставления
земельных участков по работе
с юридическими лицами

Документ подписан электронной подписью

Сертификат: 7B84E4AE045ECFA09F46E0195D5704

Владелец: Матис Ольга Валентиновна

Действителен: с 22.10.2024 по 15.01.2026

О.В. Матис

Схема предполагаемых к использованию земель или части
земельного участка

Объект: элементы благоустройства

Местоположение: г. Пермь, район Орджоникидзевский, ул. Карбышева, 78/1

(согласно сведениям государственного кадастра недвижимости)

Площадь земель или части земельного участка, кв. м: 400

Категория земель: земли населенных пунктов

(при наличии)

Вид разрешенного использования: размещение элементов благоустройства

(при наличии)

Каталог координат, м		
N точки границы	X	Y
н1	528809.15	2234433.24
н2	528809.15	2234453.25
н3	528789.15	2234453.25
н4	528789.15	2234433.24
н1	528809.15	2234433.24

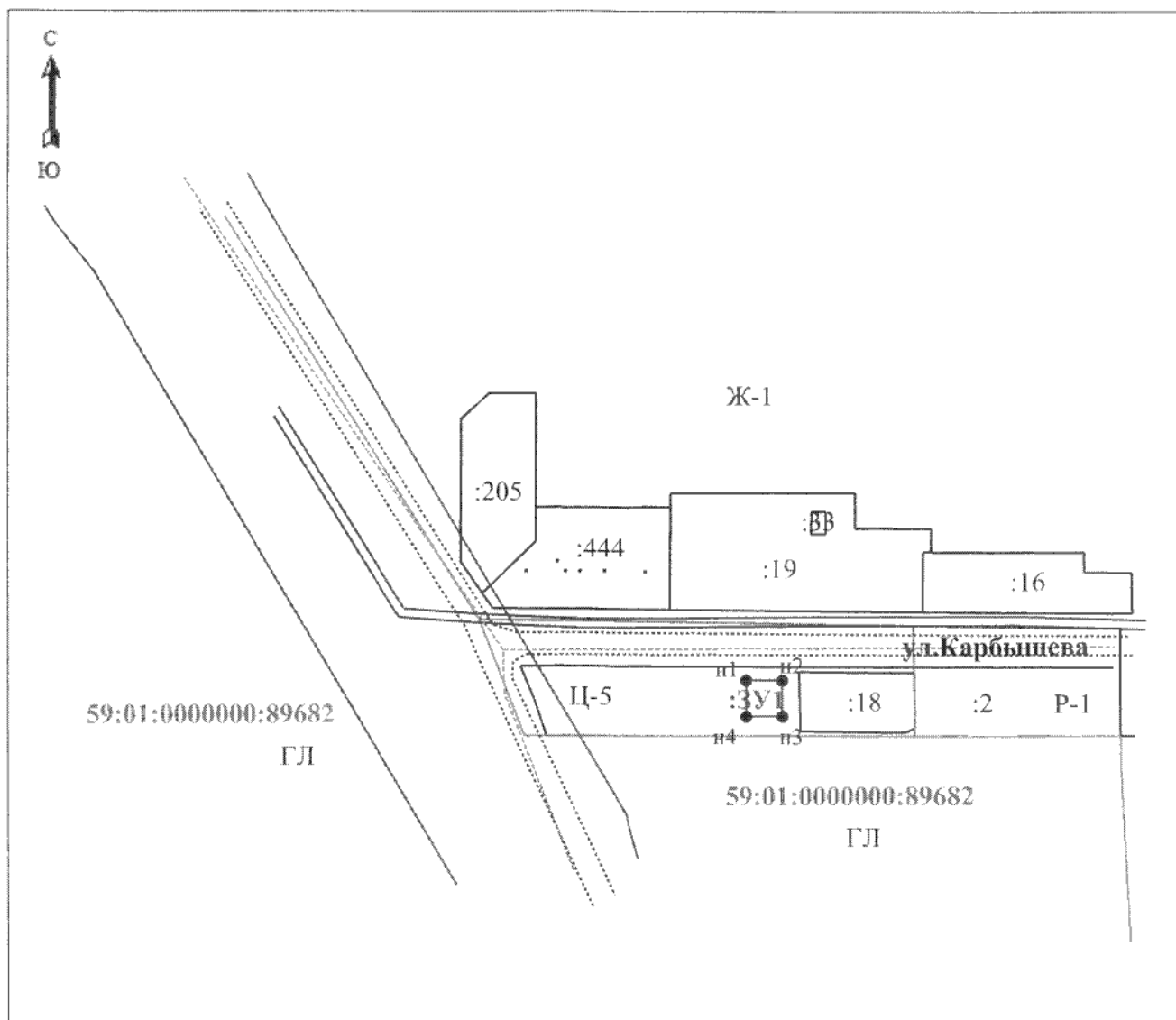
Описание границ смежных землепользователей:

от точки н1 до точки н2 - земли населенных пунктов

от точки н2 до точки н3 - земли населенных пунктов

от точки н3 до точки н4 - земли населенных пунктов

от точки н4 до точки н1 - земли населенных пунктов





Условные обозначения:

:3У1 – обозначение образуемого земельного участка


59:01:0000000:89682 – обозначение кадастрового квартала

:18 – обозначение земельного участка, сведения о котором внесены в ГКН

 вновь образованная часть границы, сведения о которой достаточны для определения ее местоположения

 существующая часть границы, имеющиеся в ГКН

 граница кадастрового квартала

 граница охранной зоны инженерных коммуникаций

 граница зоны санитарной охраны источников водоснабжения и водопроводов питьевого

назначения
..... граница проезжей части (дорога)
..... граница территориальной зоны Ц-5 - зона оптовой торговли, открытых рынков
..... граница территориальной зоны Р-1 – зона парков
..... граница территориальной зоны ГЛ – городские леса
н1 – обозначение характерной точки границы
● – характерная точка границы, сведения о которой позволяют однозначно определить ее положение на местности

Масштаб 1: 3600 Система координат МСК-59 (Зона 2) Зона оптовой торговли, открытых рынков (Ц-5) Масштаб

Заявитель:

И.о. главы администрации Орджоникидзевского района

 С.В. Ломаева

(подпись, расшифровка подписи)

МП

Верно

(для юридических лиц
и индивидуальных предпринимателей)