



АДМИНИСТРАЦИЯ ГОРОДА ПЕРМИ
ДЕПАРТАМЕНТ ЗЕМЕЛЬНЫХ ОТНОШЕНИЙ

Сибирская ул., д. 15, Пермь, 614015, тел. (342) 212-90-54
e-mail: dzo@perm.permkrai.ru, <http://www.gorodperm.ru>

РАЗРЕШЕНИЕ
на размещение объекта

№ 21-01-44-195 от 12.03.2025

Департамент земельных отношений администрации города Перми в соответствии с пунктом 3 статьи 39.36 Земельного кодекса Российской Федерации, Положением о порядке и условиях размещения объектов на землях или земельных участках, находящихся в государственной или муниципальной собственности, на территории Пермского края без предоставления земельных участков и установления сервитутов, публичного сервитута, утвержденным постановлением Правительства Пермского края от 22 июля 2015 г. № 478-п, заявлением от 03 марта 2025 г. № 21-01-06-1837

разрешает Пермский военный институт войск национальной гвардии (ИНН 5907011998, ОГРН 1025901510436, место нахождения: 614030, Пермский край, г. Пермь, ул. Гремячий Лог, д. 1)

размещение объекта: элементы благоустройства территории, в том числе малые архитектурные формы, за исключением некапитальных нестационарных строений и сооружений, рекламных конструкций, применяемых как составные части благоустройства территории (элементы обустройства автостоянок, шлагбаумы, в том числе автоматические, ограждения, в том числе заборы, искусственные твердые покрытия территории)

на землях: государственная собственность на которые не разграничена, площадью 710 кв. м

на срок: 1 год

местоположение: Российская Федерация, Пермский край, г.о. Пермский, г. Пермь, Орджоникидзевский район, ул. Гремячий Лог.

Территория, согласно схеме, расположена в зоне с особыми условиями использования территорий: приаэродромная территория аэродрома аэропорта Большое Савино.

Пермскому военному институту войск национальной гвардии:

1. Соблюдать Правила использования воздушного пространства, установленные постановлением Правительства Российской Федерации от 11 марта 2010 г. № 138 «Об утверждении Федеральных правил использования воздушного пространства Российской Федерации»;

2. Соблюдать Правила благоустройства территории города Перми, утвержденные решением Пермской городской Думы от 15 декабря 2020 г. № 277 «Об утверждении Правил благоустройства территории города Перми»;

3. Соблюдать иные требования, предусмотренные Земельным кодексом Российской Федерации, федеральными законами.

Приложение: схема предполагаемых к использованию земель или части земельного участка на 2 л. в 1 экз.

Начальник отдела предоставления
земельных участков по работе
с юридическими лицами

Документ подписан электронной подписью

Сертификат: 7B84E4AE045ECFA09F46E0195D5704

Владелец: Матис Ольга Валентиновна

Действителен: с 22.10.2024 по 15.01.2026

О.В. Матис

СХЕМА
предполагаемых к использованию земель или части
земельного участка

Объект: Элементы благоустройства территории, в том числе малые архитектурные формы, за исключением некапитальных нестационарных строений и сооружений, рекламных конструкций, применяемых как составные части благоустройства территории.

Местоположение: Российская Федерация, Пермский край, Пермский городской округ, г. Пермь, ул. Гремячий лог, 1

Площадь земель или части земельного участка - 710 кв.м

Категория земель: земли населенных пунктов

Каталог координат, м (Система координат МСК-59, зона 2)		
№ точки границы	X	Y
1	530200,16	2235596,80
2	530199,40	2235599,99
3	530202,80	2235608,73
4	530210,09	2235636,78
5	530211,24	2235642,22
6	530199,84	2235645,53
7	530195,51	2235642,98
8	530187,40	2235608,09
9	530194,13	2235591,29
1	530200,16	2235596,80

Описание границ смежных землепользователей:

от 1 до 6 – муниципальные земли;





от 6 до 7 – земельный участок с кадастровым номером 59:01:0000000:90773;

от 7 до 9 - муниципальные земли;

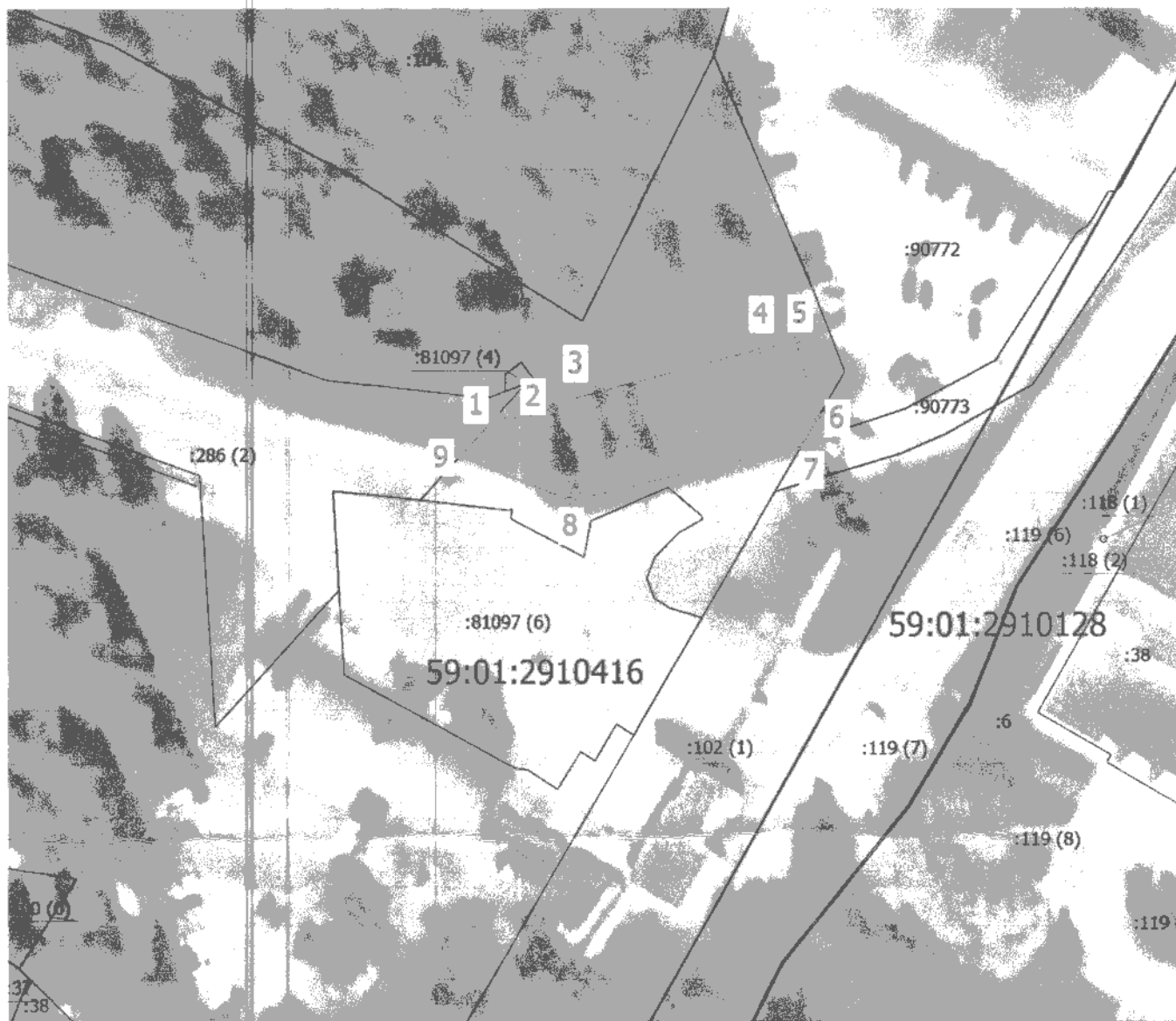
от 9 до 1 – земельный участок с кадастровым номером 59:01:2910416:286.

Графическая часть отражена в Приложении 1

Заявитель:

   
(подпись, расшифровка подписи)

Дата:



Масштаб 1:1000

Условные обозначения

- - Часть границы, местоположение которой определено при выполнении кадастровых работ
- 1 - Обозначение новой характерной точки
- :102 (1) - Обозначение контура земельного участка
- :118 (1) - Обозначение контура сооружения
- - Часть границы, сведения ЕГРН о которой позволяют однозначно определить ее положение на местности
- - Часть контура, образованного проекцией существующего в ЕГРН наземного конструктивного элемента здания, сооружения, объекта незавершенного строительства
- - Граница кадастрового квартала
- - Характерная точка границы земельного участка, сведения о которой отсутствуют в ЕГРН, местоположение которой определено при кадастровых работах (новая характерная точка)
- :6 - Кадастровый номер земельного участка
- 59:01:2910128 - Номер кадастрового квартала
- :38 - Кадастровый номер здания

Заявитель

В.А. Сиверанов
(подпись, расшифровка подписи)

Дата:

Исполнитель: кадастровый инженер Ольга Викторовна Зверева

