



АДМИНИСТРАЦИЯ ГОРОДА ПЕРМИ
ДЕПАРТАМЕНТ ЗЕМЕЛЬНЫХ ОТНОШЕНИЙ

Сибирская ул., д. 15, Пермь, 614015, тел. (342) 212-90-54
e-mail: dzo@perm.permkrai.ru, <http://www.gorodperm.ru>

РАЗРЕШЕНИЕ
на размещение объекта

№ 21-01-44-228 от 18.03.2025

Департамент земельных отношений администрации города Перми в соответствии с пунктом 3 статьи 39.36 Земельного кодекса Российской Федерации, Положением о порядке и условиях размещения объектов на землях или земельных участках, находящихся в государственной или муниципальной собственности, на территории Пермского края без предоставления земельных участков и установления сервитутов, публичного сервитута, утвержденным Постановлением Правительства Пермского края от 22 июля 2015 г. № 478-п, заявлением от 10 марта 2025 г. № 5260916271 (от 10 марта 2025 г. № 21-01-06-2033):

разрешает АО «Газпром газораспределение Пермь» (ИНН 5902183841, ОГРН 1025900512670, место нахождения: 614000, Пермский край, г. Пермь, ул. Петропавловская, д. 43).

размещение объекта: нефтепроводы и нефтепродуктопроводы диаметром DN 300 и менее, газопроводы и иные трубопроводы давлением до 1,2 Мпа, для размещения которых не требуется разрешения на строительство.

на землях: государственная собственность на которые не разграничена площадью 122 кв. м.

местоположение: Пермский край, г. Пермь, Свердловский район, мкр. Новые Ляды, ул. Горская д. 12.

разрешение выдано на срок: 12 месяцев.

способ размещения объекта: подземный.

Дополнительные условия размещения:

АО «Газпром газораспределение Пермь» в соответствии с пунктом 7(2) Положения о порядке и условиях размещения объектов на землях или земельных участках, находящихся в государственной или муниципальной собственности, на территории Пермского края без предоставления земельных участков и установления сервитутов, публичного сервитута, утвержденного постановлением Правительства Пермского края от 22 июля 2015 г. № 478-п, представить в департамент земельных отношений администрации города Перми в течение 1 месяца с момента размещения объектов материалы контрольной геодезической съемки размещенных объектов на бумажном и электронном носителях на безвозмездной основе.

В соответствии со статьей 20¹ Закона Пермского края от 14 сентября 2011 г. № 805-ПК «О градостроительной деятельности в Пермском крае» АО «Газпром газораспределение Пермь»:

1. Не позднее, чем за 10 рабочих дней до начала строительства

и реконструкции безвозмездно передать в департамент градостроительства и архитектуры администрации города Перми один экземпляр копий разделов проектной документации, предусмотренных пунктом 1 части 12 статьи 48 Градостроительного кодекса Российской Федерации.

2. В течение 10 рабочих дней после окончания работ по строительству, реконструкции безвозмездно передать в департамент градостроительства и архитектуры администрации города Перми схему, отображающую расположение объекта и сетей инженерно-технического обеспечения, подписанную АО «Газпром газораспределение Пермь», с приложением текстового и графического описания местоположения границ охранной и санитарно-защитной зоны, перечень координат характерных точек границ такой зоны.

Приложение: схема предполагаемых к использованию земель или части земельного участка (на 1 л. в 1 экз.).

Начальник сектора выдачи решений
о размещении объектов отдела
предоставления земельных участков
по работе с юридическими лицами

Ю.А. Стрельцова

Документ подписан электронной подписью

Сертификат: 00E51A0CB1E9CC54B925BE7C60852A887B

Владелец: Стрельцова Юлия Александровна

Действителен: с 16.05.2024 по 09.08.2025

Схема предполагаемых к использованию земель или части земельного участка

Объект: Газопровод давлением до 1,2 Мпа, для размещения которого не требуется разрешения на строительство

Местоположение: расположенных по адресу: Пермский край, г. Пермь, Свердловский район, мкр. Новые Ляды, ул. Горская, д. 12

Площадь земель или части земельного участка, кв.м.: 122

Категория земель: земли населенных пунктов

Вид разрешенного использования: -

Описание границ смежных землепользователей:

От точки н1 до точки н2 - земельный участок с кадастровым номером 59:01:5110148:6

От точки н2 до точки н3 - земли общего пользования

От точки н3 до точки н4 - земельный участок с кадастровым номером 59:01:5110148:157




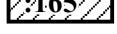




От точки н4 до точки н5 - земельный участок с кадастровым номером 59:01:5110148:158

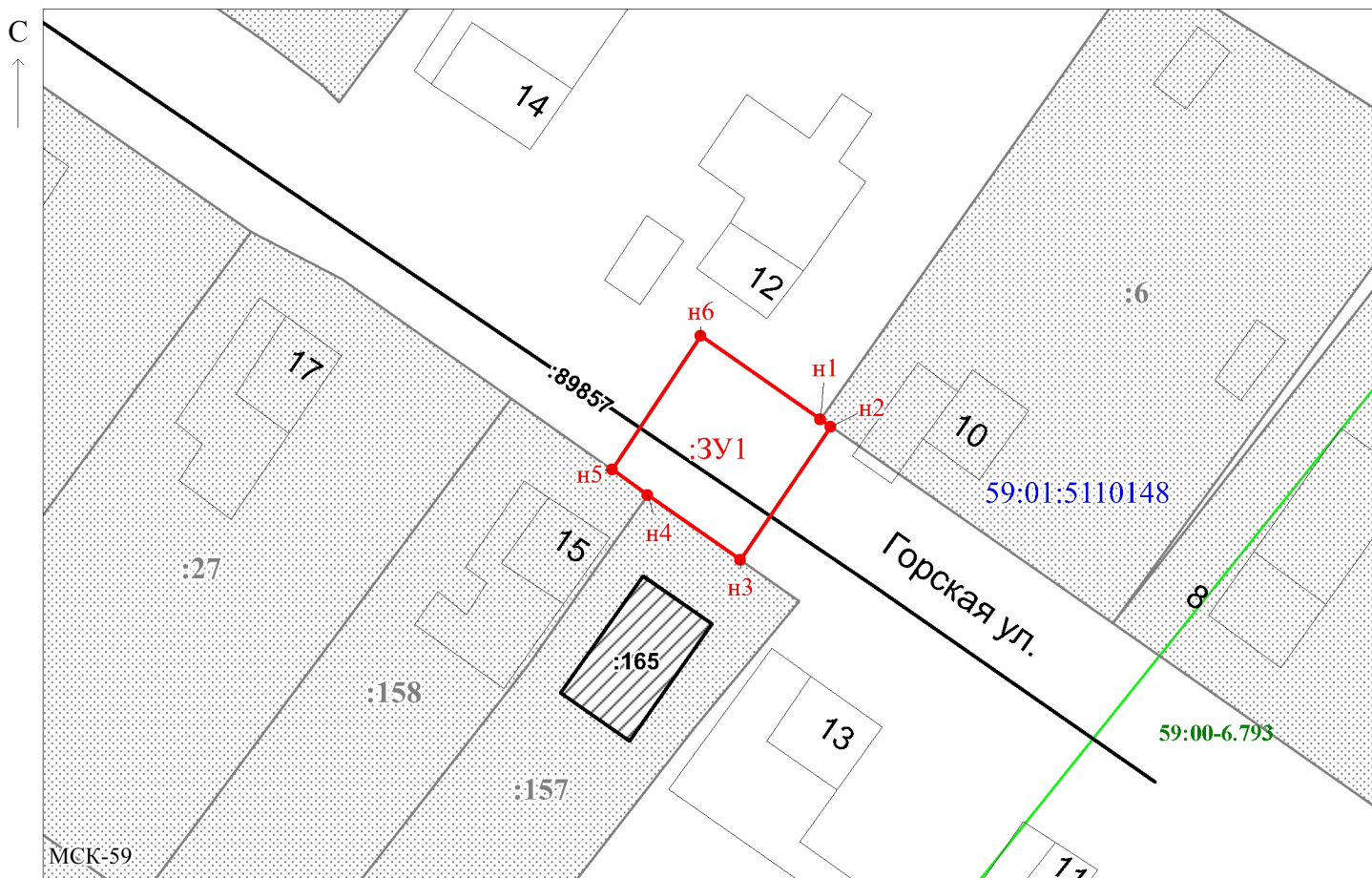
От точки н5 до точки н1 - земли общего пользования

Каталог координат, м

| № точки границы | X | Y |
|-----------------|-----------|------------|
| н1 | 522299.47 | 2253886.94 |
| н2 | 522298.98 | 2253887.64 |
| н3 | 522289.73 | 2253881.38 |
| н4 | 522294.24 | 2253874.95 |
| н5 | 522295.99 | 2253872.47 |
| н6 | 522305.28 | 2253878.64 |
| н1 | 522299.47 | 2253886.94 |

Условные обозначения:

-  - предполагаемый участок земель, на которых планируется размещение объекта
-  - границы и номер земельного участка, сведения о которых внесены в ЕГРН
-  - границы и номер объекта капитального строительства, сведения о которых внесены в ЕГРН
-  - граница кадастрового квартала
-  - зоны с особыми условиями использования территории, сведения о которых внесены в ЕГРН
-  - обозначение запрашиваемого земельного участка
-  - характерная точка границ земель или части земельного участка
-  - номер кадастрового квартала



Заявитель:

/ Егошина И.В.
(подпись, расшифровка подписи)

МП
(для юридических лиц
и индивидуальных предпринимателей)

Масштаб 1:500