



АДМИНИСТРАЦИЯ ГОРОДА ПЕРМИ
ДЕПАРТАМЕНТ ЗЕМЕЛЬНЫХ ОТНОШЕНИЙ

Сибирская ул., д. 15, Пермь, 614015, тел. (342) 212-90-54
e-mail: dzo@perm.permkrai.ru, <http://www.gorodperm.ru>

РАЗРЕШЕНИЕ
на размещение объекта

№ 21-01-44-505 от 05.05.2025

Департамент земельных отношений администрации города Перми в соответствии с пунктом 3 статьи 39.36 Земельного кодекса Российской Федерации, Положением о порядке и условиях размещения объектов на землях или земельных участках, находящихся в государственной или муниципальной собственности, на территории Пермского края без предоставления земельных участков и установления сервитутов, публичного сервитута, утвержденным постановлением Правительства Пермского края от 22 июля 2015 г. № 478-п, заявлением от 24 апреля 2025 г. № 5469771737 (от 24 апреля 2025 г. № 21-01-06-3872):

разрешает ООО СЗ «Нова» (ИНН 5904385949, ОГРН 1205900028256, место нахождения: 614000, край. Пермский, г. Пермь, ул. Николая Островского, д. 49, офис. 7).

размещение объекта: элементы благоустройства территории, в том числе малые архитектурные формы, за исключением некапитальных нестационарных строений и сооружений, рекламных конструкций, применяемых как составные части благоустройства территории (ул. Маяковского, кадастровый номер земельного участка 59:01:4510611).

на землях: государственная собственность на которые не разграничена, площадью 2200 кв. м.

местоположение: Российская Федерация, Пермский край, г. Пермь, Дзержинский район.

разрешение выдано на срок: 11 месяцев.

Дополнительные условия размещения:

Территория, согласно схеме, расположена в зонах с особыми условиями использования территорий: приаэродромная территория аэродрома аэропорта Большое Савино, охранная зона газораспределительных сетей, зона затопления территорий, прилегающих к зарегулированной р. Кама (Воткинскому водохранилищу) в нижнем бьефе Камского гидроузла в г. Перми Пермского края, затапливаемых при пропуске Камским гидроузлом паводков расчетной обеспеченности 1%.

ООО СЗ «Нова»:

1. Соблюдать правила охранных зон газопроводов, установленные постановлением Правительства Российской Федерации от 20 ноября 2000 г. № 878 «Об утверждении Правил охраны газораспределительных сетей»;

2. Соблюдать ограничения использования земельного участка, установленные статьей 67.1 Водного кодекса Российской Федерации;

3. Соблюдать правила использования воздушного пространства, установленные постановлением Правительства Российской Федерации от 11 марта 2010 г. № 138 «Об утверждении Федеральных правил использования воздушного пространства Российской Федерации»;

4. Соблюдать Правила благоустройства территории города Перми, утвержденные решением Пермской городской Думы от 15 декабря 2020 г. № 277 «Об утверждении Правил благоустройства территории города Перми»;

5. Соблюдать иные требования, предусмотренные Земельным кодексом Российской Федерации, федеральными законами.

Приложение: схема предполагаемых к использованию земель или части земельного участка на 2 л. в 1 экз.

Начальник отдела
предоставления земельных участков
по работе с юридическими лицами

О.В. Матис

Документ подписан электронной подписью

Сертификат: 7B84E4AE045ECFA09F46E0195D5704

Владелец: Матис Ольга Валентиновна

Действителен: с 22.10.2024 по 15.01.2026

Схема предполагаемых к использованию земель или части земельного участка

Объект: Элементы благоустройства территории, в том числе малые архитектурные формы, за исключением некапитальных нестационарных строений и сооружений, рекламных конструкций, применяемых как составные части благоустройства территории

Площадь земель: 2220 кв. м

Местоположение: Пермский край, г. Пермь, ул. Маяковского

Система координат: МСК 59, зона 2

Обозначение точек п/п	Координаты, м	
	X	Y
1	517268,87	2224733,90
2	517267,87	2224734,24
3	517266,97	2224732,05
4	517253,69	2224698,76
5	517252,27	2224695,29
6	517250,84	2224691,80
7	517244,93	2224677,57
8	517237,49	2224680,49
9	517232,81	2224668,97
10	517266,69	2224654,80
11	517281,86	2224697,04
12	517286,31	2224711,65
13	517293,19	2224709,34
14	517298,21	2224723,95
1	517268,87	2224733,90

Описание границ смежных землепользователей



от т8 до т10 - земли свободные от прав третьих лиц
от т10 до т14 - земельный участок 59:01:0000000:88411
от т14 до т1 - земельный участок 59:01:4510611:8
от т1 до т2 - земельный участок 59:01:4510611:13
от т2 до т3 - земельный участок 59:01:4510611:457
от т3 до т4 - земельный участок 59:01:4510611:13
от т4 до т5 - земельный участок 59:01:4510611:443
от т5 до т6 - земельный участок 59:01:4510611:439
от т6 до т8 - земельный участок 59:01:4510611:13

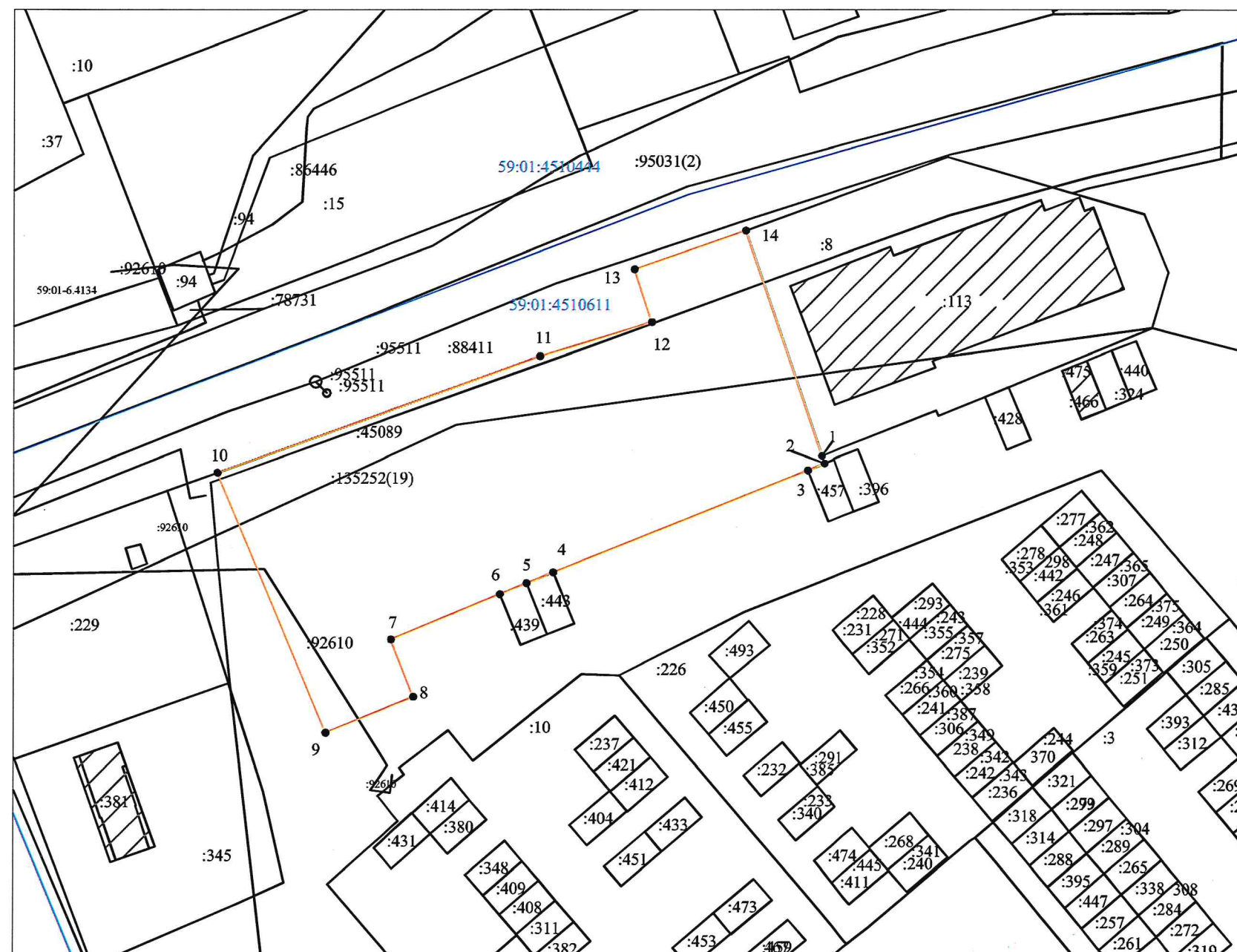
Условные обозначения:

 граница земель, предполагаемых к использованию

 часть границы земельного участка, сведения о которой содержатся в ЕГРН

:10 - обозначение кадастрового номера земельного участка, сведения о котором содержатся в ЕГРН


Заявитель:  



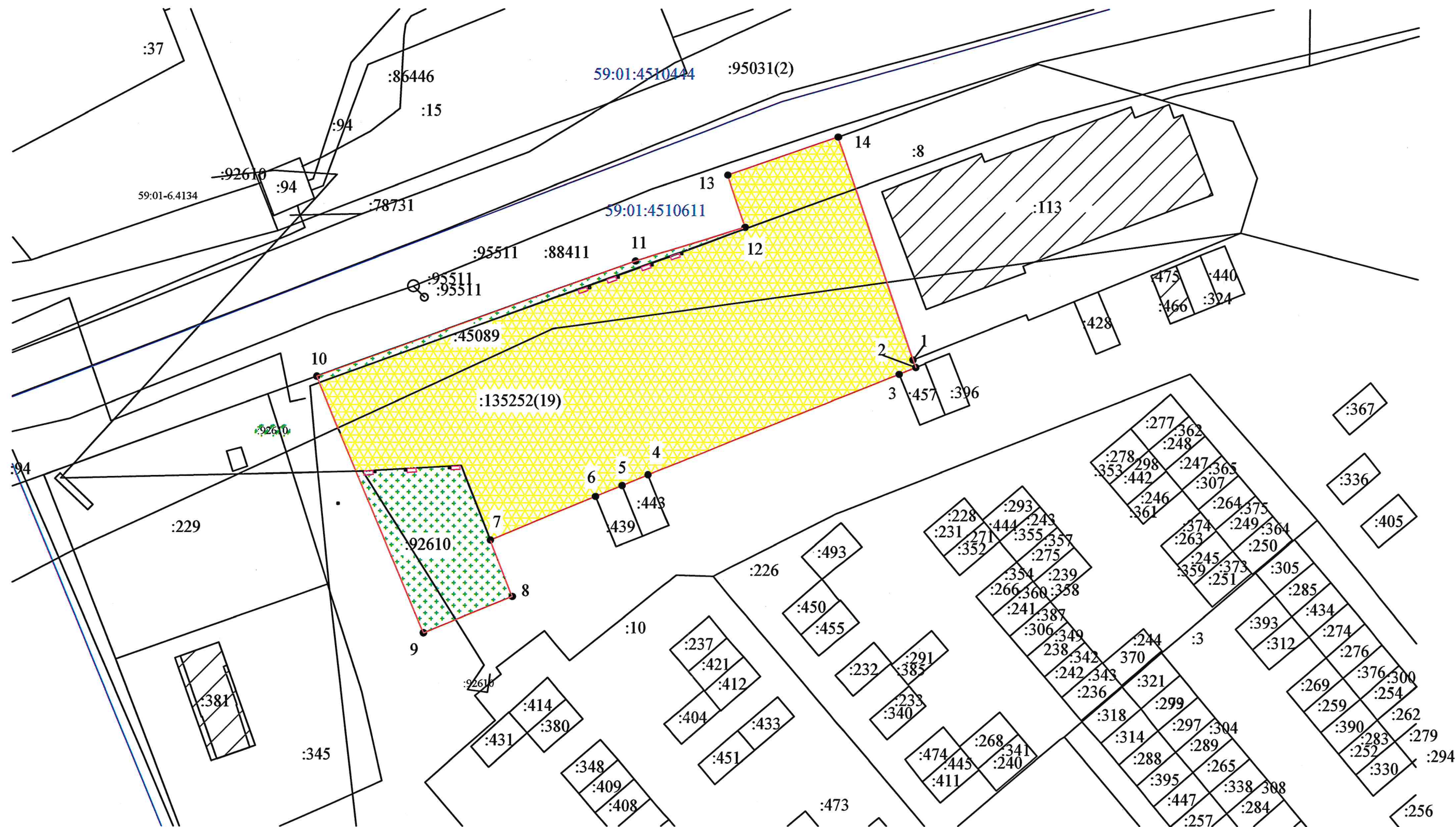
 часть границы кадастрового квартала

Масштаб 1:1000

59:01:4410891 - обозначение кадастрового номера кадастрового квартала

 часть границы зоны с особыми условиями использования территории, сведения о которой содержатся в ЕГРН

•¹ характерная точка границы, сведения о которой позволяют однозначно определить ее местоположение на местности



- | | | | | | | |
|-----------|--------|-------|-----|------|----------------------------------|--------------------|
| | | | | | | |
| | | | | | | |
| | | | | | | |
| | | | | | | |
| Изм. | Кол. у | Лист? | док | Погн | Дата | |
| Разраб. | | | | | | Стадия Лист Листов |
| | | | | | | 1 1 |
| Н. контр. | | | | | Схема благоустройства
М 1:500 | |
| | | | | | | |