

АДМИНИСТРАЦИЯ ГОРОДА ПЕРМИ
ДЕПАРТАМЕНТ ЗЕМЕЛЬНЫХ ОТНОШЕНИЙ

Сибирская ул., д. 15, Пермь, 614015, тел. (342) 212-90-54
e-mail: dzo@nrm.nermkrai.ru. <http://www.gorodnrm.ru>

**РАЗРЕШЕНИЕ
на размещение объекта**

№ 21-01-44-560 от 14.05.2025

Департамент земельных отношений администрации города Перми в соответствии с пунктом 3 статьи 39.36 Земельного кодекса Российской Федерации, Положением о порядке и условиях размещения объектов на землях или земельных участках, находящихся в государственной или муниципальной собственности, на территории Пермского края без предоставления земельных участков и установления сервитутов, публичного сервитута, утвержденным постановлением Правительства Пермского края от 22 июля 2015 г. № 478-п, заявлением от 07 мая 2025 г. № 5518100998 (№ 21-01-06-4218):

разрешает АО «Газпром газораспределение Пермь» (ИНН 5902183841, ОГРН 1025900512670, место нахождения: 614000, Пермский край, г. Пермь, ул. Петропавловская, д. 43)

размещение объекта: нефтепроводы и нефтепродуктопроводы диаметром DN 300 и менее, газопроводы и иные трубопроводы давлением до 1,2 Мпа, для размещения которых не требуется разрешения на строительство

на землях: государственная собственность на которые не разграничена площадью 6 кв. м

местоположение: Пермский край, г.о. Пермский, г. Пермь, Свердловский район, мкр. Новые Ляды, уд. Школьная, к дому 7

разрешение выдано на срок: 12 месяцев

способ размещения объекта: подземный.

Дополнительные условия размещения:

Территория, согласно схеме, расположена в зоне с особыми условиями использования территорий: охранный зона объектов электросетевого хозяйства.

АО «Газпром газораспределение Пермь» соблюдать правила охраны электрических сетей, установленные постановлением Правительства Российской Федерации от 24 февраля 2009 г. № 160 «О порядке установления охранных зон объектов электросетевого хозяйства и особых условий использования земельных участков, расположенных в границах таких зон».

В соответствии с пунктом 7(2) Положения о порядке и условиях размещения объектов на землях или земельных участках, находящихся в государственной или муниципальной собственности, на территории Пермского края без предоставления земельных участков и установления сервитутов, публичного сервитута, утвержденного постановлением Правительства Пермского края от 22 июля 2015 г. № 478-п, представить в департамент земельных отношений администрации города Перми в течение 1 месяца с момента размещения объектов материалы контрольной геодезической съемки

размещенных объектов на бумажном и электронном носителях на безвозмездной основе.

В соответствии со статьей 20¹ Закона Пермского края от 14 сентября 2011 г. № 805-ПК «О градостроительной деятельности в Пермском крае» АО «Газпром газораспределение Пермь»:

1. Не позднее, чем за 10 рабочих дней до начала строительства и реконструкции безвозмездно передать в департамент градостроительства и архитектуры администрации города Перми один экземпляр копий разделов проектной документации, предусмотренных пунктом 1 части 12 статьи 48 Градостроительного кодекса Российской Федерации.

2. В течение 10 рабочих дней после окончания работ по строительству, реконструкции безвозмездно передать в департамент градостроительства и архитектуры администрации города Перми схему, отображающую расположение объекта и сетей инженерно-технического обеспечения, подписанную АО «Газпром газораспределение Пермь», с приложением текстового и графического описания местоположения границ охранной и санитарно-защитной зоны, перечень координат характерных точек границ такой зоны.

Приложение: схема предполагаемых к использованию земель или части земельного участка (на 1 л. в 1 экз.).

Начальник сектора выдачи решений
о размещении объектов отдела
предоставления земельных участков
по работе с юридическими лицами

Ю.А. Стрельцова

Документ подписан электронной подписью	
Сертификат:	00E51A0CB1E9CC54B925BE7C60852A887B
Владелец:	Стрельцова Юлия Александровна
Действителен:	с 16.05.2024 по 09.08.2025

Схема предполагаемых к использованию земель или части земельного участка

Объект: Газопровод давлением до 1,2 Мпа, для размещения которого не требуется разрешения на строительство

Местоположение: расположенных по адресу: Пермский край, г.о. Пермский, г. Пермь, мкр. Новые Ляды, ул. Школьная, к дому 7

Площадь земель или части земельного участка, кв.м.: 6

Категория земель: земли населенных пунктов

Вид разрешенного использования: -

Каталог координат, м

№ точки границы	X	Y
н1	522809.51	2253089.38
н2	522820.49	2253087.45
н3	522820.57	2253088.01
н4	522809.58	2253089.88
н1	522809.51	2253089.38

Описание границ смежных землепользователей:

От точки н1 до точки н2 - земельный участок с кадастровым номером 59:01:5110018:1

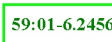
От точки н2 до точки н3 - земли общего пользования

От точки н3 до точки н4 - земельный участок с кадастровым номером 59:01:0000000:93409

От точки н4 до точки н1 - земли общего пользования



- предполагаемый участок земель, на которых планируется размещение объекта



59:01-6.2456 - зоны с особыми условиями использования территории, сведения о которых внесены в ЕГРН

:3У1

- обозначение запрашиваемого земельного участка

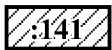


н1 - характерная точка границ земель или части земельного участка

Условные обозначения:



- границы и номер земельного участка, сведения о которых внесены в ЕГРН

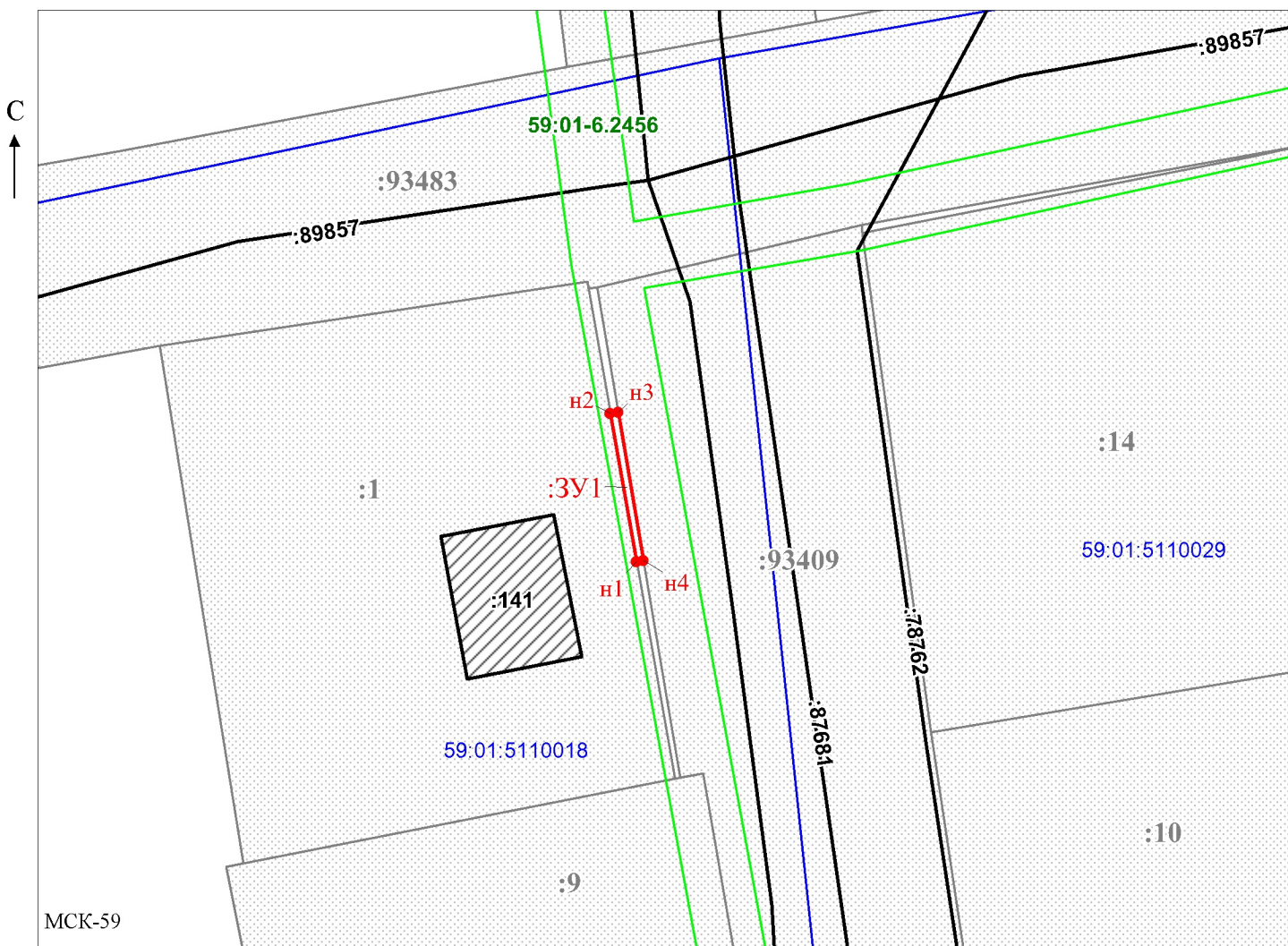


- границы и номер объекта капитального строительства, сведения о которых внесены в ЕГРН



- граница кадастрового квартала

59:01:5110018 - номер кадастрового квартала



Масштаб 1:500

Заявитель:

/ Офишкина И.В.

(подпись, расшифровка подписи)

(для юридических лиц и индивидуальных предпринимателей)

