



АДМИНИСТРАЦИЯ ГОРОДА ПЕРМИ
ДЕПАРТАМЕНТ ЗЕМЕЛЬНЫХ ОТНОШЕНИЙ

Сибирская ул., д. 15, Пермь, 614015, тел. (342) 212-90-54
e-mail: dzo@perm.permkrai.ru, <http://www.gorodperm.ru>

РАЗРЕШЕНИЕ
на размещение объекта

№ 21-01-45-109 от 16.06.2025

Департамент земельных отношений администрации города Перми в соответствии с пунктом 3 статьи 39.36 Земельного кодекса Российской Федерации, Положением о порядке и условиях размещения объектов на землях или земельных участках, находящихся в государственной или муниципальной собственности, на территории Пермского края без предоставления земельных участков и установления сервитутов, публичного сервитута, утвержденным постановлением Правительства Пермского края от 22 июля 2015 г. № 478-п, заявлением от 09 июня 2025 г. № 5654439177 (№ 21-01-06-5299):

разрешает: ПАО «Россети Урал» (ИНН 6671163413, ОГРН 1056604000970, место нахождения: 620026, Свердловская область, г. Екатеринбург, ул. Мамина-Сибиряка, стр. 140)

размещение объекта: линии электропередачи классом напряжения до 35 кВ, а также связанные с ними трансформаторные подстанции, распределительные пункты и иное предназначенное для осуществления передачи электрической энергии оборудование, для размещения которых не требуется разрешения на строительство (Строительство участка ВЛ 0,4 кВ от ближайшей опоры ВЛ 0,4 кВ от ТП-4502, установка оборудования учета э/э на опоре ВЛ 0,4 кВ от ТП-4502 для электроснабжения базовой станции/оборудования сотовой связи по адресу: Пермский край, г. Пермь, ул. 2-я Линия, в районе дома 127 (координаты 58.060433, 56.307552))

на землях: государственная собственность на которые не разграничена площадью 81 кв. м

местоположение: Пермский край, городской округ Пермский, город Пермь, Мотовилихинский район

разрешение выдано на срок: бессрочно

способ размещения объекта: наземный, надземный

Дополнительные условия размещения:

Территория, согласно схеме, расположена в зонах с особыми условиями использования территорий: охранные зоны объектов электросетевого хозяйства, приаэродромная территория аэродрома аэропорта Большое Савино; в зонах санитарной охраны: второй и третий пояса зон санитарной охраны поверхностного водозабора АО «Пермский завод «Машиностроитель»; в прочих зонах ограничений: водоохранная зона, прибрежная защитная полоса.

ПАО «Россети Урал»:

1. Соблюдать правила использования воздушного пространства, установленные постановлением Правительства Российской Федерации

от 11 марта 2010 г. № 138 «Об утверждении Федеральных правил использования воздушного пространства Российской Федерации»;

2. Соблюдать правила охраны электрических сетей, установленные постановлением Правительства Российской Федерации от 24 февраля 2009 г. № 160 «О порядке установления охранных зон объектов электросетевого хозяйства и особых условий использования земельных участков, расположенных в границах таких зон»;

3. Соблюдать санитарные правила и нормативы, утвержденным постановлением Главного государственного врача Российской Федерации от 14 марта 2002 г. № 10 «О введении в действие Санитарных правил и норм «Зоны санитарной охраны источников водоснабжения и водопроводов питьевого назначения. СанПиН 2.1.4.1110-02»;

4. Соблюдать правила водоохранной зоны и прибрежной защитной полосы, установленные статьей 65 Водного Кодекса Российской Федерации.

В соответствии с пунктом 7(2) Положения о порядке и условиях размещения объектов на землях или земельных участках, находящихся в государственной или муниципальной собственности, на территории Пермского края без предоставления земельных участков и установления сервитутов, публичного сервитута, утвержденного постановлением Правительства Пермского края от 22 июля 2015 г. № 478-п, представить в департамент земельных отношений администрации города Перми в течение 1 месяца с момента размещения объектов материалы контрольной геодезической съемки размещенных объектов на бумажном и электронном носителях на безвозмездной основе.

Приложение: схема предполагаемых к использованию земель или части земельного участка (на 1 л. в 1 экз).

Заместитель начальника отдела
предоставления земельных участков
по работе с юридическими лицами

Документ подписан электронной подписью

Сертификат: 00E2985F02023B397651CEDCC9493D900B

Владелец: Силина Екатерина Николаевна

Действителен: с 14.05.2024 по 07.08.2025

Е.Н. Силина

**Схема предполагаемых к использованию земель
или части земельного участка**

Объект: Строительство участка ВЛ 0,4 кВ от ближайшей опоры ВЛ 0,4 кВ от ТП-4502, установка оборудования учета э/э на опоре ВЛ 0,4 кВ от ТП-4502 для электроснабжения базовой станции/оборудования сотовой связи по адресу: Пермский край, г. Пермь, ул. 2-я Линия, в районе дома 127 (координаты 58.060433, 56.307552)

Местоположение: Пермский край, Пермский городской округ, г. Пермь

Площадь земель или части земельного участка, кв.м: 81

Категория земель: Земли населенных пунктов

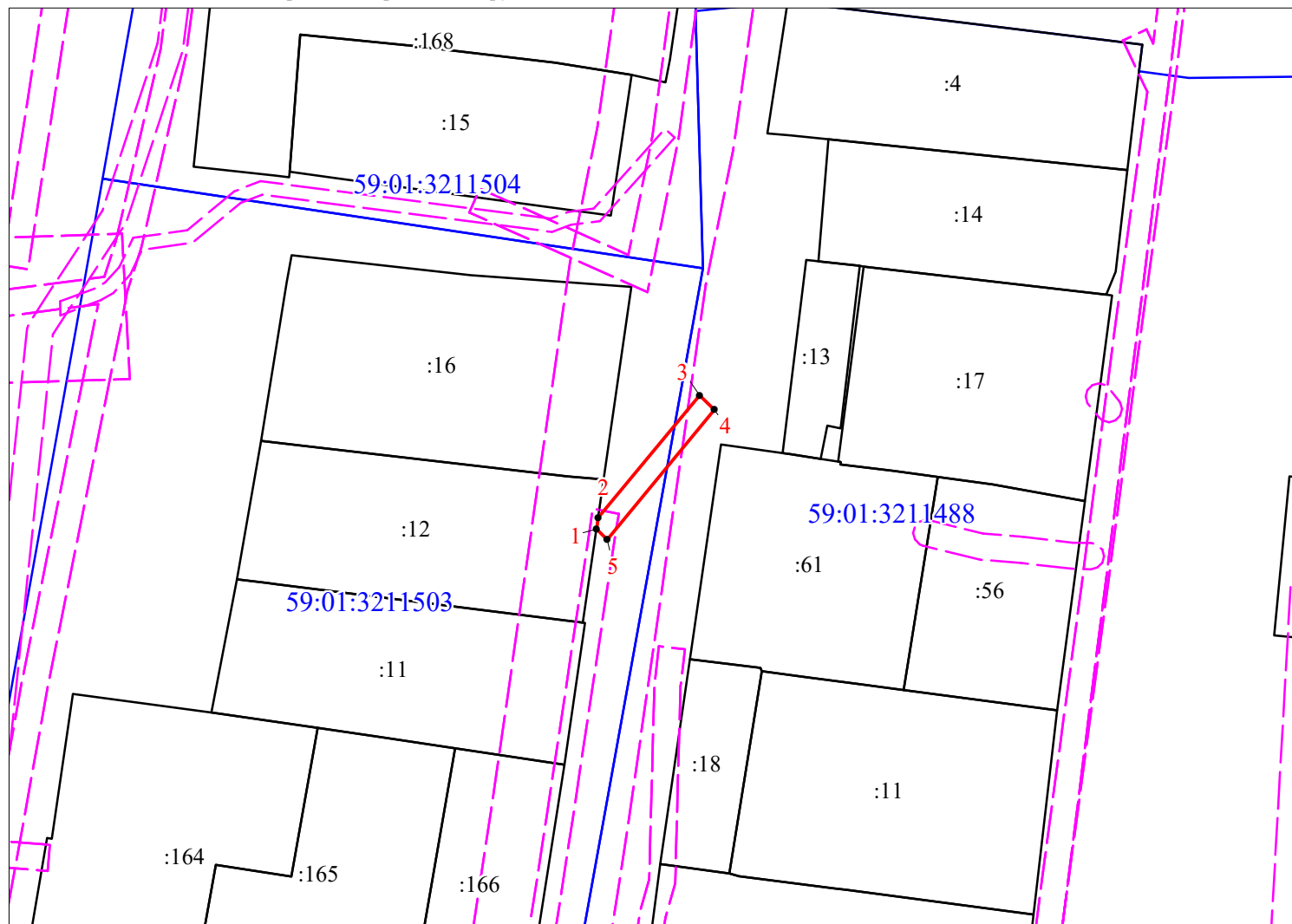
Вид разрешенного использования: -

Цель использования: под объекты инженерного оборудования электроснабжения (Строительство участка ВЛ 0,4 кВ от ближайшей опоры ВЛ 0,4 кВ от ТП-4502, установка оборудования учета э/э на опоре ВЛ 0,4 кВ от ТП-4502 для электроснабжения базовой станции/оборудования сотовой связи по адресу: Пермский край, г. Пермь, ул. 2-я Линия, в районе дома 127 (координаты 58.060433, 56.307552)

Описание границ смежных землепользователей:



от точки 1 до точки 2 - земельный участок с кадастровым номером 59:01:3211503:12;

от точки 2 до точки 1 - земли Пермского городского округа.



Масштаб 1:1000

Условные обозначения:

-  - предполагаемые к использованию земли;
- - существующая часть границы, имеющиеся в ЕГРН сведения о которой достаточны для определения ее местоположения;
- 1 - характерные точки границы испрашиваемого земельного участка;
- - границы зон, с особыми условиями использования территории, внесенные в ЕГРН
-  - граница кадастрового квартала;
- 0:01:3211503 - кадастровый номер квартала.

59:01:3211503 - кадастровый номер квартала.



Заявитель Стафеева М.А.
(по доверенности ПАО "Россети Урал" от 12.02.2025 №5027235)

Координаты характерных точек МСК-59, зона 2		
№	Координаты, м	
	X	Y
1	523348.53	2235762.01
2	523350.33	2235762.26
3	523368.96	2235777.70
4	523366.73	2235779.97
5	523346.91	2235763.62
1	523348.53	2235762.01