



АДМИНИСТРАЦИЯ ГОРОДА ПЕРМИ
ДЕПАРТАМЕНТ ЗЕМЕЛЬНЫХ ОТНОШЕНИЙ

Сибирская ул., д. 15, Пермь, 614015, тел. (342) 212-90-54
e-mail: dzo@perm.permkrai.ru, <http://www.gorodperm.ru>

РАЗРЕШЕНИЕ
на размещение объекта

№ 21-01-44-794 от 25.06.2025

Департамент земельных отношений администрации города Перми в соответствии с пунктом 3 статьи 39.36 Земельного кодекса Российской Федерации, Положением о порядке и условиях размещения объектов на землях или земельных участках, находящихся в государственной или муниципальной собственности, на территории Пермского края без предоставления земельных участков и установления сервитутов, публичного сервитута, утвержденным постановлением Правительства Пермского края от 22 июля 2015 г. № 478-п, заявлением от 20 июня 2025 г. № 5699079820 (№ 21-01-06-5622):

разрешает ПАО «Россети Урал» (ИНН 6671163413, ОГРН 1056604000970, место нахождения: 620026, Свердловская область, г. Екатеринбург, ул. Мамина-Сибиряка, стр. 140)

размещение объекта: линии электропередачи классом напряжения до 35 кВ, а также связанные с ними трансформаторные подстанции, распределительные пункты и иное предназначенное для осуществления передачи электрической энергии оборудование, для размещения которых не требуется разрешения на строительство (строительство БКТП 6/0,4 кВ с оборудованием учета э/э, КЛ 6 кВ, КЛ 0,4 кВ для электроснабжения многоквартирной жилой застройки по адресу: Пермский край, г. Пермь, ул. Пушкина (кадастровый номер земельного участка 59:01:4410134:1623))

на землях: находящихся в собственности муниципального образования город Пермь, площадь 58 кв. м

местоположение: Пермский край, Пермский городской округ, г. Пермь, Ленинский район, ул. Пушкина

разрешение выдано на срок: 11 месяцев

способ размещения объекта: подземный.

Дополнительные условия размещения:

Территория, согласно схеме, расположена в зоне с особыми условиями использования территорий: приаэродромная территория аэродрома аэропорта Большое Савино.


ПАО «Россети Урал» соблюдать правила использования воздушного пространства, установленные постановлением Правительства Российской Федерации от 11 марта 2010 г. № 138 «Об утверждении Федеральных правил использования воздушного пространства Российской Федерации».

В соответствии с пунктом 7(2) Положения о порядке и условиях размещения объектов на землях или земельных участках, находящихся в государственной или муниципальной собственности, на территории Пермского

края без предоставления земельных участков и установления сервитутов, публичного сервитута, утвержденного постановлением Правительства Пермского края от 22 июля 2015 г. № 478-п, представить в департамент земельных отношений в течение 1 месяца с момента размещения объектов материалы контрольной геодезической съемки размещенных объектов на бумажном и электронном носителях на безвозмездной основе.

Приложение: схема предполагаемых к использованию земель или части земельного участка (на 1 л. в 1 экз.).

Заместитель начальника
отдела предоставления земельных участков
по работе с юридическими лицами



Е.Н. Силина

Объект: Строительство БКТП 6/0,4 кВ с оборудованием учета э/э, КЛ 6 кВ, КЛ 0,4 кВ для электроснабжения многоэтажной жилой застройки по адресу: Пермский край, г. Пермь, ул. Пушкина (кад. номер зем. участка 59:01:4410134:1623)

Предполагаемый способ размещения объекта: подземный (11 месяцев)

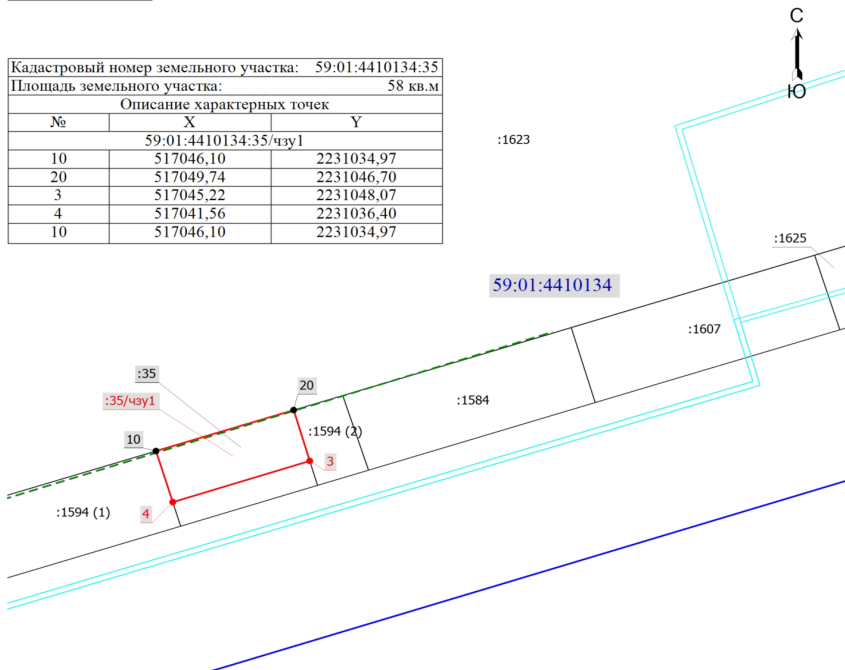
Площадь части земельного участка: **58** кв.м

Категория земель: Земли населённых пунктов

Вид разрешенного использования: Под здание контрольно-пропускного пункта





МСК-59, зона 2

Кадастровый номер земельного участка: 59:01:4410134:35		
Площадь земельного участка:		58 кв.м.
Описание характерных точек		
№	X	Y
59:01:4410134:35/чз/1		
10	517046,10	2231034,97
20	517049,74	2231046,70
3	517045,22	2231048,07
4	517041,56	2231036,40
10	517046,10	2231034,97



Масштаб 1:400

Условные обозначения

- | | |
|---|--|
| 1 | - Обозначение характерной точки, местоположение которой не изменилось или было уточнено |
| 1 | - Обозначение новой характерной точки |
| :35 | - Кадастровый номер земельного участка |
| :35/чзу1 | - Образуемая часть земельного участка |
| :1594 (1) | - Обозначение контура земельного участка |
|  | - Часть границы, сведения ЕГРН о которой позволяют однозначно определить ее положение на местности |
|  | - Граница испрашиваемого земельного участка |
|  | - Граница кадастрового квартала |
|  | - Характерная точка границы земельного участка, сведения о которой отсутствуют в ЕГРН, местоположение которой определено при кадастровых работах (новая характерная точка) |
| | - Проектируемый объект |
| 59:01:4410134 | - Номер кадастрового квартала |

Описание смежеств

От точки до точки	Кадастровый номер земельного участка	Адрес
10-20	59:01:4410134:1623	Российская Федерация, Пермский край, городской округ Пермский, город Пермь, улицы Пушкина, з/у 91
20-3	59:01:4410134:1594	Пермский край, г. Пермь, ул. Пушкина
3-4	59:01:4410134:35	Пермский край, г Пермь, р-н Ленинский ул. Пушкина, 89, участок №1
4-10	59:01:4410134:1594	Пермский край, г. Пермь, ул. Пушкина

Заявитель: ПАО "Россети Урал"



Тюняткина Анастасия Геннадьевна