



АДМИНИСТРАЦИЯ ГОРОДА ПЕРМИ  
ДЕПАРТАМЕНТ ЗЕМЕЛЬНЫХ ОТНОШЕНИЙ

Сибирская ул., д. 15, Пермь, 614015, тел. (342) 212-90-54  
e-mail: dzo@perm.permkrai.ru, <http://www.gorodperm.ru>

**РАЗРЕШЕНИЕ  
на размещение объекта**

№ 21-01-44-833 от 04.07.2025

Департамент земельных отношений администрации города Перми в соответствии с пунктом 3 статьи 39.36 Земельного кодекса Российской Федерации, Положением о порядке и условиях размещения объектов на землях или земельных участках, находящихся в государственной или муниципальной собственности, на территории Пермского края без предоставления земельных участков и установления сервитутов, публичного сервитута, утвержденным постановлением Правительства Пермского края от 22 июля 2015 г. № 478-п, заявлением от 27 июня 2025 г. № 21-01-06-5838:

**разрешает** АО «ОДК-Пермские моторы» (ИНН 5904007312, ОГРН 1025900893864, место нахождения: 614010, Пермский край, г. Пермь, пр. Комсомольский, д. 93, к. 61).

**размещение объекта:** элементы благоустройства территории, в том числе малые архитектурные формы, за исключением некапитальных нестационарных строений и сооружений, рекламных конструкций, применяемых как составные части благоустройства территории.

**на землях:** государственная собственность на которые не разграничена, площадью 580,344 кв. м.

**местоположение:** Российская Федерация, Пермский край, г. Пермь, Свердловский район, ул. Героев Хасана (юго-западнее земельного участка с кадастровым номером 59:01:4410922:191)

**разрешение выдано на срок:** 11 месяцев.

**Дополнительные условия размещения:**

Территория, согласно схеме, расположена в зонах с особыми условиями использования территорий: приаэродромная территория аэродрома аэропорта Большое Савино.

АО «ОДК-Пермские моторы»:

1. Соблюдать правила использования воздушного пространства, установленные постановлением Правительства Российской Федерации от 11 марта 2010 г. № 138 «Об утверждении Федеральных правил использования воздушного пространства Российской Федерации»;

2. Соблюдать санитарные правила и нормативы, утвержденные постановлением Главного государственного санитарного врача Российской Федерации от 25 сентября 2007 г. № 74 «О введении в действие новой редакции санитарно-эпидемиологических правил и нормативов СанПиН 2.2.1/2.1.1.1200-03 «Санитарно-защитные зоны и санитарная классификация предприятий, сооружений и иных объектов»;



3. Соблюдать правила благоустройства территории города Перми, утвержденные решением Пермской городской Думы от 15 декабря 2020 г. № 277 «Об утверждении Правил благоустройства территории города Перми»;

4. Соблюдать иные требования, предусмотренные Земельным кодексом Российской Федерации, федеральными законами.

**Приложение:** схема предполагаемых к использованию земель или части земельного участка (на 1 л. в 1 экз.).

Начальник отдела  
предоставления земельных участков  
по работе с юридическими лицами

Документ подписан электронной подписью

Сертификат: 7B84E4AE045ECFA09F46E0195D5704

Владелец: Матис Ольга Валентиновна

Действителен: с 22.10.2024 по 15.01.2026





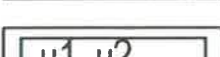


О.В. Матис



СХЕМА ПРЕДПОЛАГАЕМЫХ К ИСПОЛЬЗОВАНИЮ ЗЕМЕЛЬ ИЛИ ЧАСТИ ЗЕМЕЛЬНОГО УЧАСТКА

Объект: Элементы благоустройства территории, в том числе малые архитектурные формы, за исключением некапитальных нестационарных строений и сооружений, рекламных конструкций, применяемых как составные части благоустройства территории.  
Местоположение земельного участка: Пермский край, г. Пермь, Свердловский район, ул. Героев Хасана (юго-западнее земельного участка с кадастровым номером 59:01:4410922:191).  
Площадь земель или части земельного участка: ч.3=580,344 м<sup>2</sup>.  
Категория земель: Земли населенных пунктов.  
Вид разрешенного использования: -

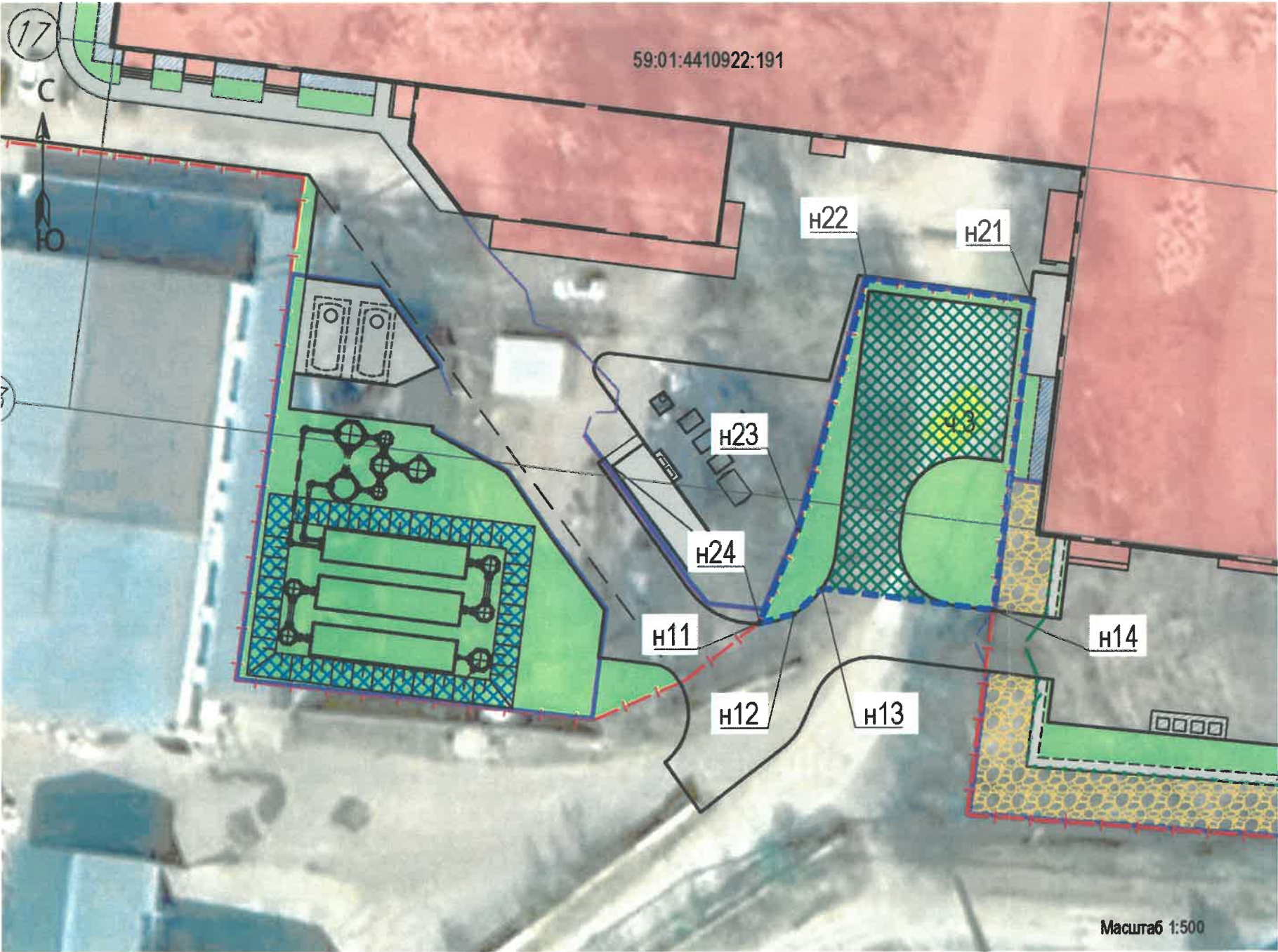
УСЛОВНЫЕ ОБОЗНАЧЕНИЯ

-  Граница земельного участка, предполагаемая к использованию
-  Граница земельного участка, сведения о котором содержатся в ЕГРН
-  Красные линии
-  Линии регулирования и застройки
-  Надписи номеров вновь образованных характерных точек
-  Части земельных участков, предполагаемых к использованию
-  Планируемые проезды с твердым покрытием

Каталог координат характерных точек границ частей земельных участков, предполагаемых к использованию.  
Система координат МСК-59, Зона 2

Часть 3		
Вершина	Координата X	Координата Y
n11	512420.51	2232736.82
n12	512421.49	2232740.38
n13	512423.95	2232743.12
n14	512421.83	2232759.83
n21	512452.17	2232763.73
n22	512454.33	2232747.54
n23	512429.74	2232740.84
n24	512420.67	2232737.02
n11	512420.51	2232736.82

Описание границ смежных землепользований:  
от n11 точки до n14 точки - земли неразграниченной государственной собственности;  
от n14 точки до n11 точки - земельный участок 59:01:4410922:191.



Заявитель: Директор по капитальному строительству  
АО "ОДК-Пермские моторы" А.П. Рыбкин