



АДМИНИСТРАЦИЯ ГОРОДА ПЕРМИ
ДЕПАРТАМЕНТ ЗЕМЕЛЬНЫХ ОТНОШЕНИЙ

Сибирская ул., д. 15, Пермь, 614015, тел. (342) 212-90-54
e-mail: dzo@perm.permkrai.ru, <http://www.gorodperm.ru>

**РАЗРЕШЕНИЕ
на размещение объекта**

№ 21-01-44-887 от 14.07.2025

Департамент земельных отношений администрации города Перми в соответствии с пунктом 3 статьи 39.36 Земельного кодекса Российской Федерации, Положением о порядке и условиях размещения объектов на землях или земельных участках, находящихся в государственной или муниципальной собственности, на территории Пермского края без предоставления земельных участков и установления сервитутов, публичного сервитута, утвержденным постановлением Правительства Пермского края от 22 июля 2015 г. № 478-п, заявлением от 04 июля 2025 г. № 21-01-06-6081:

разрешает: ФКП «Пермский пороховой завод» (ИНН 5908006119, ОГРН 1025901604156, место нахождения: 614101, Пермский край, г. Пермь, ул. Гальперина, д. 11)

размещение объекта: линии электропередачи классом напряжения до 35 кВ, а также связанные с ними трансформаторные подстанции, распределительные пункты и иное предназначенное для осуществления передачи электрической энергии оборудование, для размещения которых не требуется разрешения на строительство (Строительство комплекса зданий и сооружений производства изделий методом литья под давлением, СНД-5 (Система электроснабжения. Наружные внутриплощадочные сети электроснабжения 6 кВ))

на землях: государственная собственность на которые не разграничена площадью 545 кв. м

местоположение: Пермский край, город Пермь, Кировский район, ул. Гальперина

разрешение выдано на срок: 12 месяцев

способ размещения объекта: подземный

Дополнительные условия размещения:

Территория, согласно схеме, расположена в зонах с особыми условиями использования территорий: охранные зоны объектов электросетевого хозяйства, приаэродромная территория аэродрома аэропорта Большое Савино.

ФКП «Пермский пороховой завод»:

1. Соблюдать правила использования воздушного пространства, установленные постановлением Правительства Российской Федерации от 11 марта 2010 г. № 138 «Об утверждении Федеральных правил использования воздушного пространства Российской Федерации»;

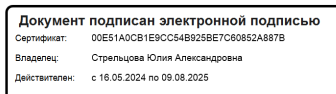
2. Соблюдать правила охраны электрических сетей, установленные постановлением Правительства Российской Федерации от 24 февраля 2009 г.

№ 160 «О порядке установления охранных зон объектов электросетевого хозяйства и особых условий использования земельных участков, расположенных в границах таких зон».

В соответствии с пунктом 7(2) Положения о порядке и условиях размещения объектов на землях или земельных участках, находящихся в государственной или муниципальной собственности, на территории Пермского края без предоставления земельных участков и установления сервитутов, публичного сервитута, утвержденного постановлением Правительства Пермского края от 22 июля 2015 г. № 478-п, представить в департамент земельных отношений администрации города Перми в течение 1 месяца с момента размещения объектов материалы контрольной геодезической съемки размещенных объектов на бумажном и электронном носителях на безвозмездной основе.

Приложение: 1. схема предполагаемых к использованию земель или части земельного участка (на 1 л. в 1 экз);
2. заявление с приложенными к нему документами (в адрес заявителя).

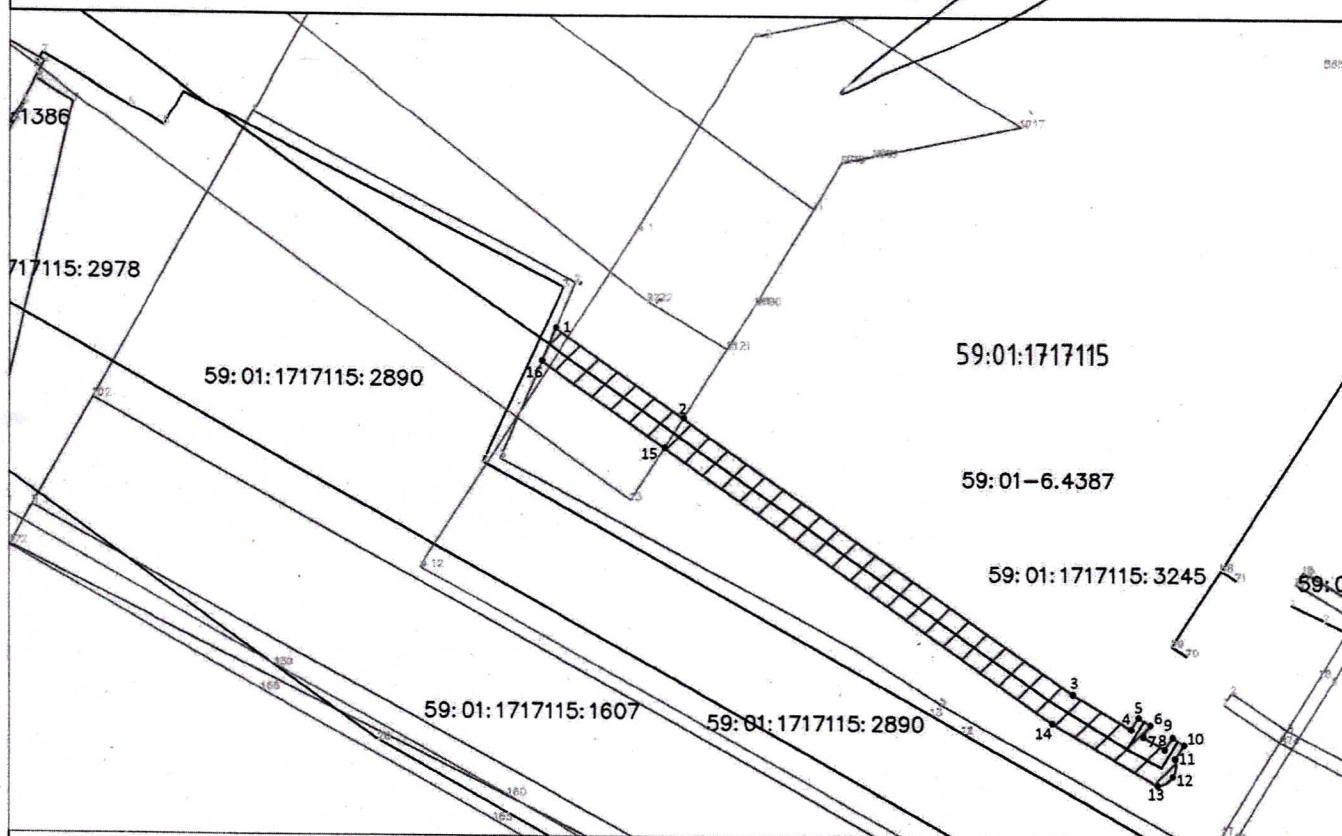
Начальник сектора выдачи решений
о размещении объектов отдела
предоставления земельных участков
по работе с юридическими лицами



Ю.А. Стрельцова








Схема предполагаемых к использованию земель или части земельного участка из неразграниченной государственной собственности
 Объект строительства: Пермский пороховой завод. Строительство комплекса зданий и сооружений производства изделий методом литья под давлением. СНД-5, (Система электроснабжения. Наружные внутриплощадочные сети электроснабжения 6кВ.) способ прокладки (подземный,)
 Местоположение: Пермский край г. Пермь, Кировский район, ул. Гальперина
 Категория земель: земли населенных пунктов
 Площадь земельного участка: 545 м.2

Утверждено
03.07.25
В.И. Козлов




M 1:1000

Условное обозначение:

-  Граница земель, предполагаемых к использованию
-  Граница смежного земельного участка
-  Граница зоны с особыми условиями использования
-  Надписи кадастрового номера земельного участка
-  Объект капитального строительства
-  Обозначение кадастрового квартала
-  Характерная точка границы, сведения о которой позволяют определить местоположение

Обозначение характерных точек границ	Система координат МСК 59 Зона-2	
	X	Y
1	2	3
1	514350.26	2212281.66
2	514337.42	2212299.81
3	514298.35	2212355.10
4	514293.42	2212363.44
5	514295.13	2212364.49
6	514294.06	2212366.18
7	514292.39	2212365.19
8	514290.61	2212368.19
9	514292.32	2212369.27
10	514291.25	2212370.97
11	514289.29	2212369.68
12	514286.74	2212369.34
13	514285.46	2212367.23
14	514294.22	2212352.19
15	514333.20	2212297.14
16	514345.56	2212279.70
1	514350.26	2212281.66

*И.О. Заместителя генерального
 директора по правовым
 вопросам и корпоративному
 управлению*



М.Е. Козлов