



АДМИНИСТРАЦИЯ ГОРОДА ПЕРМИ
ДЕПАРТАМЕНТ ЗЕМЕЛЬНЫХ ОТНОШЕНИЙ

Сибирская ул., д. 15, Пермь, 614015, тел. (342) 212-90-54
e-mail: dzo@gorodperm.ru, <http://www.gorodperm.ru>

РАЗРЕШЕНИЕ
на размещение объекта

№ 21-01-44-915 от 18.07.2025

Департамент земельных отношений администрации города Перми в соответствии с пунктом 3 статьи 39.36 Земельного кодекса Российской Федерации, Положением о порядке и условиях размещения объектов на землях или земельных участках, находящихся в государственной или муниципальной собственности, на территории Пермского края без предоставления земельных участков и установления сервитутов, публичного сервитута, утвержденным Постановлением Правительства Пермского края от 22 июля 2015 г. № 478-п, заявлением от 11 июля 2025 г. № 5796919599 (от 11 июля 2025 г. № 21-01-06-6315).

разрешает: ООО «СтройТехСнабжение» (ОГРН 1125904001420, ИНН 5904263387, место нахождения: 614033, Пермский край, г. Пермь, ул. Куйбышева, д. 126, этаж 2)

размещение объекта: проезды, в том числе вдольтрассовые, и подъездные дороги, для размещения которых не требуется разрешения на строительство

на землях: государственная собственность на которые не разграничена, площадью 1466 кв. м

местоположение: Пермский край, г. Пермь, Свердловский район

разрешение выдано на срок: 1 год

Территория, согласно схеме, расположена в зоне с особыми условиями использования территорий приаэродромная территория аэродрома аэропорта Большое Савино; в особо охраняемой природной территории: долина реки Данилиха.

ООО «СтройТехСнабжение»:

1. Соблюдать Правила использования воздушного пространства, установленные постановлением Правительства Российской Федерации от 11 марта 2010 г. № 138 «Об утверждении Федеральных правил использования воздушного пространства Российской Федерации»;

2. Соблюдать санитарные правила и нормативы, утвержденные постановлением Главного государственного санитарного врача Российской Федерации от 25 сентября 2007 г. № 74 «О введении в действие новой редакции санитарно-эпидемиологических правил и нормативов СанПиН 2.2.1/2.1.1.1200-03 «Санитарно-защитные зоны и санитарная классификация предприятий, сооружений и иных объектов»;

3. Соблюдать режим особой охраны функциональных зон ООПТ, установленный постановлением правительства Пермского края № 1129-п от 21 декабря 2022 г. «О создании особо охраняемых природных территорий


регионального значения - экологических парков «Долина реки Данилиха» и «Егошихинская долина»»;

4. Соблюдать Правила благоустройства территории города Перми, утвержденные решением Пермской городской Думы от 15 декабря 2020 г. № 277 «Об утверждении Правил благоустройства территории города Перми»;

5. Соблюдать иные требования, предусмотренные Земельным кодексом Российской Федерации, федеральными законами.

Приложение: схема предполагаемых к использованию земель или части земельного участка на 1 л. в 1 экз.

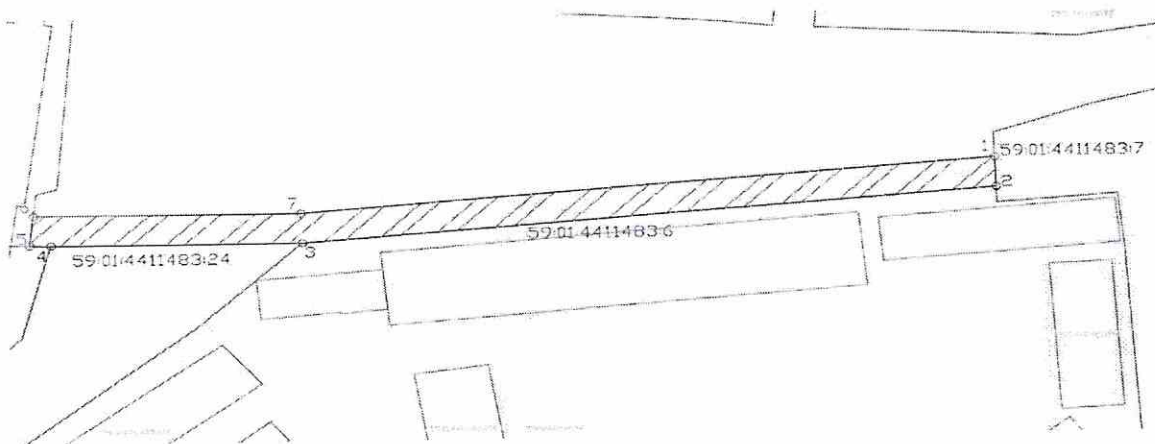
Начальник отдела предоставления
земельных участков по работе
с юридическими лицами






О.В. Матис

Схема предполагаемых к использованию земель или части земельного участка

Объект: "Размещение подъездной дороги"
 Местоположение: Пермский край, г. Пермь, Свердловский район
 Площадь земель или части земельного участка, кв.м.: 1466
 Категория земель: Земли населенных пунктов
 Цель использования: под размещение подъездной дороги



Условные обозначения

-  - Предполагаемые к использованию земли
-  - Часть границы, местоположение которой определено при выполнении работ
- 1 - Характерная точка, сведения о которой внесены в ЕГРН
- 1 - Обозначение новой характерной точки
-  - Граница земельного участка, сведения о которой внесены в ЕГРН

Описание границ смежных землепользователей:

1-2 зем. участок 59:01:4411483:7
 2-3 зем. участок 59:01:4411483:6
 3-4 зем. участок 59:01:4411483:24
 4-5-6 зем. участок 59:01:0000000:95373

Координаты характерных точек МСК-59

| № | X | Y |
|---|-----------|------------|
| 1 | 511630.53 | 2232092.16 |
| 2 | 511623.03 | 2232092.4 |
| 3 | 511611.29 | 2231951.75 |
| 4 | 511611.36 | 2231901.16 |
| 5 | 511611.45 | 2231896.79 |
| 6 | 511618.86 | 2231897.64 |
| 7 | 511618.79 | 2231951.51 |
| 1 | 511630.53 | 2232092.16 |

Масштаб 1:1500



Заявитель

ДИРЕКТОР

К.А. Половников