



АДМИНИСТРАЦИЯ ГОРОДА ПЕРМИ  
ДЕПАРТАМЕНТ ЗЕМЕЛЬНЫХ ОТНОШЕНИЙ

Сибирская ул., д. 15, Пермь, 614015, тел. (342) 212-90-54  
e-mail: dzo@perm.permkrai.ru, <http://www.gorodperm.ru>

**РАЗРЕШЕНИЕ**  
**на размещение объекта**

№ 21-01-44-983 от 07.08.2025

Департамент земельных отношений администрации города Перми в соответствии с пунктом 3 статьи 39.36 Земельного кодекса Российской Федерации, Положением о порядке и условиях размещения объектов на землях или земельных участках, находящихся в государственной или муниципальной собственности, на территории Пермского края без предоставления земельных участков и установления сервитутов, публичного сервитута, утвержденным Постановлением Правительства Пермского края от 22 июля 2015 г. № 478-п, заявлениями от 30 июля 2025 г. (№ 21-01-06-6795):

**разрешает:** Акционерному обществу «Связь объектов транспорта и добычи нефти» (ИНН 7723011906, ОГРН 1027739420961, место нахождения: 117420, г. Москва, ул. Намёткина, д. 12, стр. 1)

**размещение объекта:** линии связи, линейно-кабельные сооружения связи и иные сооружения связи, для размещения которых не требуется разрешения на строительство (волоконно-оптическая линия связи на участке УС Башкултаево – УС Каменный Лог. Строительство)

**на землях:** государственная собственность на которые не разграничена, площадью 568 кв. м

**местоположение:** Пермский край, городской округ Пермский, город Пермь, Пермский муниципальный округ, село Гамово

**разрешение выдано на срок:** 11 месяцев

**способ размещения объекта:** подземный.

**Дополнительные условия размещения:**

Территория, согласно схеме, расположена в зонах с особыми условиями использования территорий: границы минимальных расстояний до магистрального трубопровода, охранная зона гозапровода «Кокуй-Пермский ГПЗ».

Акционерному обществу «Связь объектов транспорта и добычи нефти»:

1. Соблюдать санитарные правила и нормативы, утвержденные постановлением Главного государственного санитарного врача Российской Федерации от 25 сентября 2007 г. № 74 «О введении в действие новой редакции санитарно-эпидемиологических правил и нормативов СанПиН 2.2.1/2.1.1.1200-03 «Санитарно-защитные зоны и санитарная классификация предприятий, сооружений и иных объектов»;

2. Соблюдать правила использования воздушного пространства, установленные постановлением Правительства Российской Федерации

от 11 марта 2010 г. № 138 «Об утверждении Федеральных правил использования воздушного пространства Российской Федерации»;

3. Соблюдать правила охранных зон газопроводов, установленные постановлением Правительства Российской Федерации от 20 ноября 2000 г. № 878 «Об утверждении Правил охраны газораспределительных сетей».

4. Ограничения устанавливаются согласно п. 7.15 «СП 36.13330.2012. Свод правил. Магистральные трубопроводы. Актуализированная редакция СНиП 2.05.06-85\*», утвержденного Приказом Федерального агентства по строительству и жилищно-коммунальному хозяйству от 25 декабря 2012 г. № 108/ГС, с изменениями и дополнениями;

5. СП 36.13330.2012 Свод правил. Магистральные трубопроводы; Правила охраны магистральных трубопроводов, утвержденные Минтопэнерго Российской Федерации 29 апреля 1992 г. и постановлением Госгортехнадзора РФ от 22 апреля 1992 г. № 9;


6. Не производить земляные работы без соответствующего разрешения, выдаваемого в порядке установленном Правилами благоустройства территории города Перми, утвержденными Решением Пермской городской Думы от 15 декабря 2020 г. № 277;

7. Соблюдать требования, предусмотренные Земельным кодексом Российской Федерации, федеральными законами и иным законодательством.

В соответствии с пунктом 7(2) Положения о порядке и условиях размещения объектов на землях или земельных участках, находящихся в государственной или муниципальной собственности, на территории Пермского края без предоставления земельных участков и установления сервитутов, публичного сервитута, утвержденного постановлением Правительства Пермского края от 22 июля 2015 г. № 478-п, представить в департамент земельных отношений в течение 1 месяца с момента размещения объектов материалы контрольной геодезической съемки размещенных объектов на бумажном и электронном носителях на безвозмездной основе.

**Приложение:** схема предполагаемых к использованию земель или части земельного участка на 4 л. в 1 экз.

Начальник отдела предоставления  
земельных участков по работе  
с юридическими лицами



О.В. Матис



**Схема предполагаемых к использованию земель или части  
земельного участка**

Объект: «Волоконно-оптическая линия связи на участке УС Башкултаево – УС Каменный Лог.  
Строительство»

Местоположение: Пермский край, Пермский муниципальный округ, село Гамово.

(согласно сведениям Единого государственного реестра недвижимости)

Площадь земель или части земельного участка, кв. м: 568 кв.м

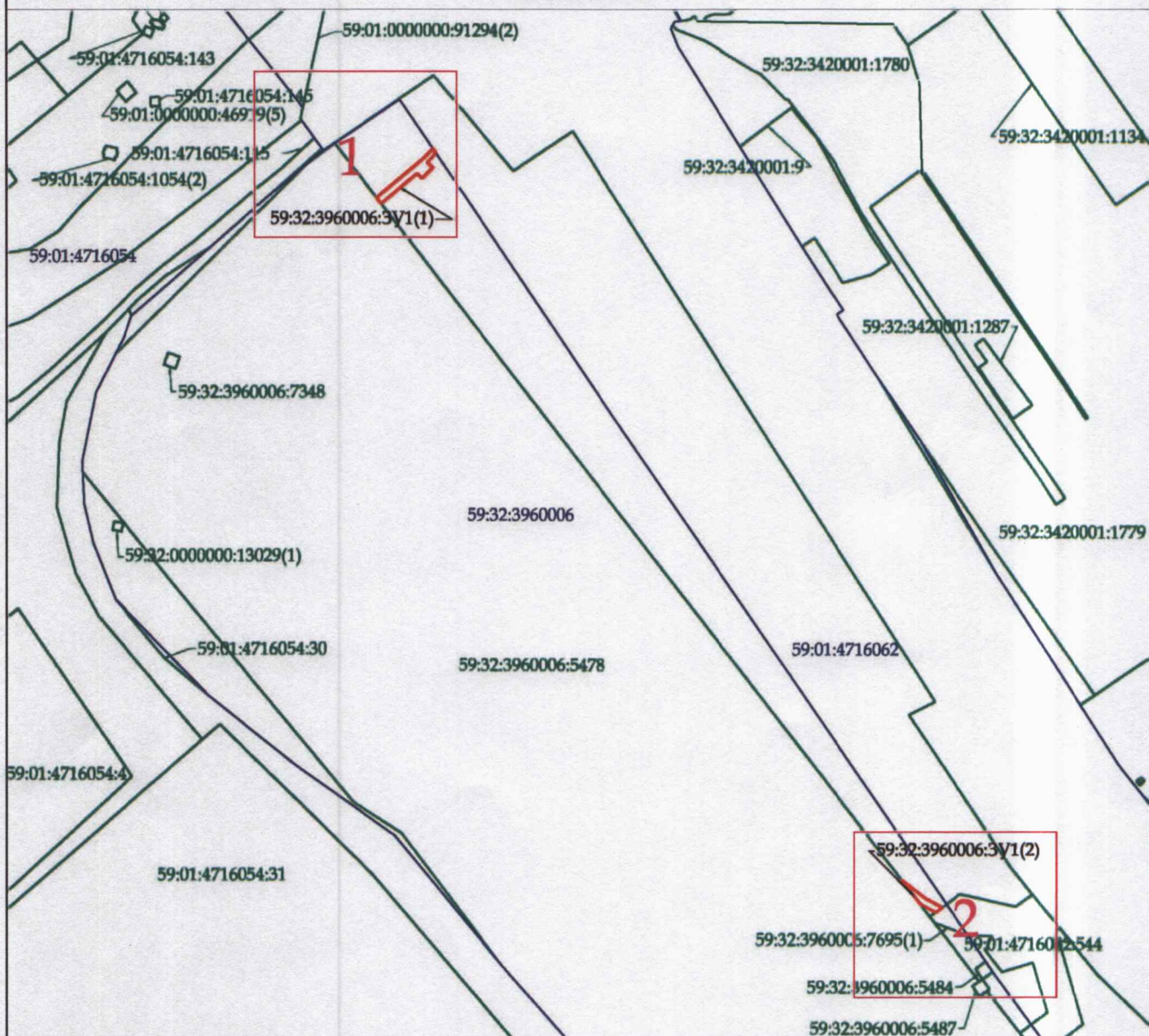
Категория земель: Земли промышленности, энергетики, транспорта, связи, радиовещания, телевидения,  
информатики, земли для обеспечения космической деятельности, земли обороны, безопасности и земли  
иного специального назначения

(при наличии)

Вид разрешенного использования: -

(при наличии)

**Основной лист**



Система координат: МСК-59 (зона 2)

Масштаб 1:5000

Условные обозначения:

- область выносного листа
- 1 - номер выносного листа

Остальные обозначения приведены на выносных листах

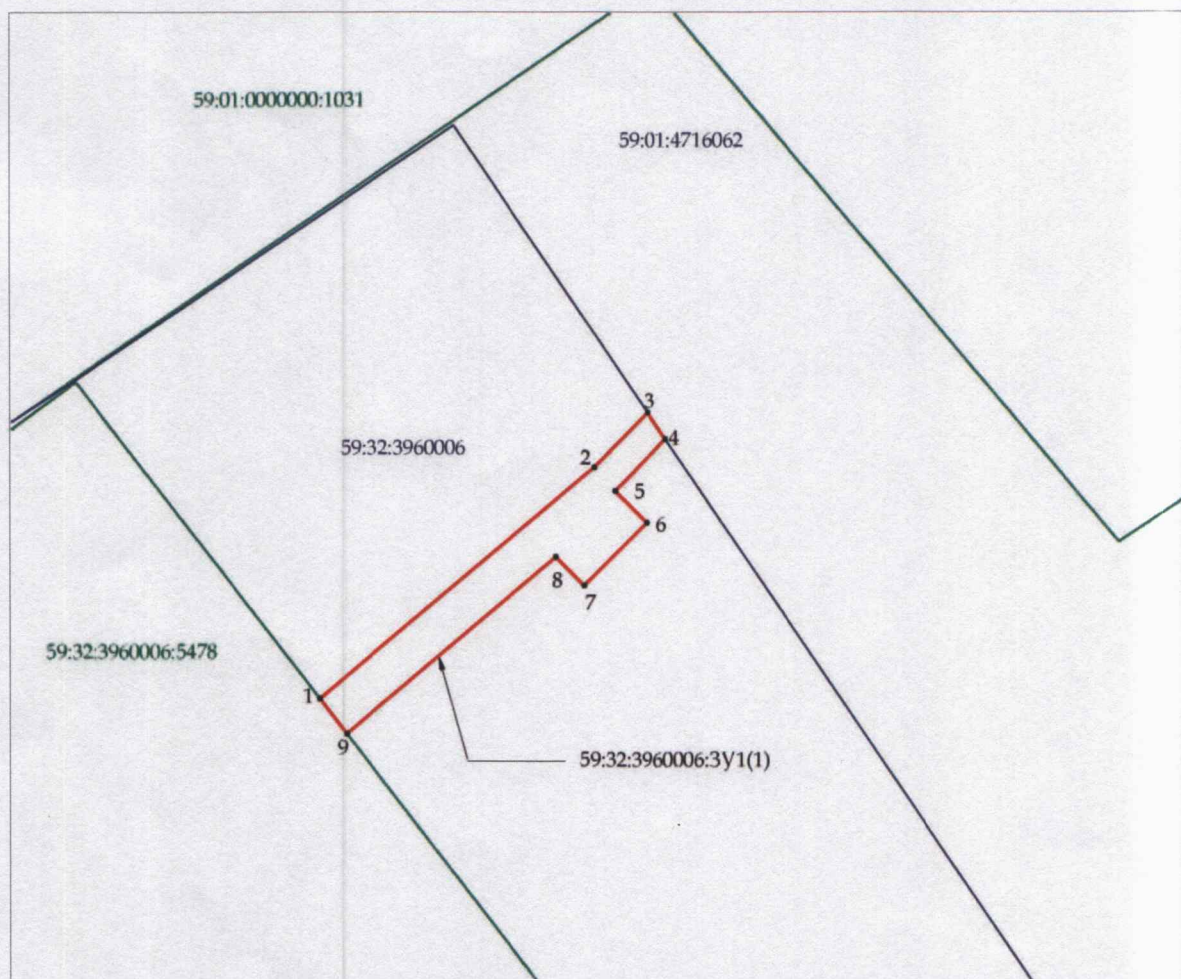
Главный инженер  
филиала АО «Связьтранснефть»-  
«Волго-Камское ПТУС»



О.П. Юркин



# Выносной лист №1



Система координат: МСК-59 (зона 2)  
Масштаб 1:1000

## Условные обозначения:

- граница образуемого участка
- граница земельного участка согласно сведениям ЕГРН
- граница кадастрового квартала
- 1 - характерная точка границы земельного участка

Условный номер земельного участка 59:32:3960006:3У1(1)		
Площадь земельного участка 405 кв.м.		
Обозначение характерных точек границ	Координаты	
	X	Y
1	504767.58	2228596.21
2	504799.18	2228634.26
3	504806.66	2228641.66
4	504803.05	2228644.13
5	504795.95	2228637.17
6	504791.64	2228641.55
7	504783.01	2228632.85
8	504786.91	2228628.91
9	504762.80	2228599.93
1	504767.58	2228596.21

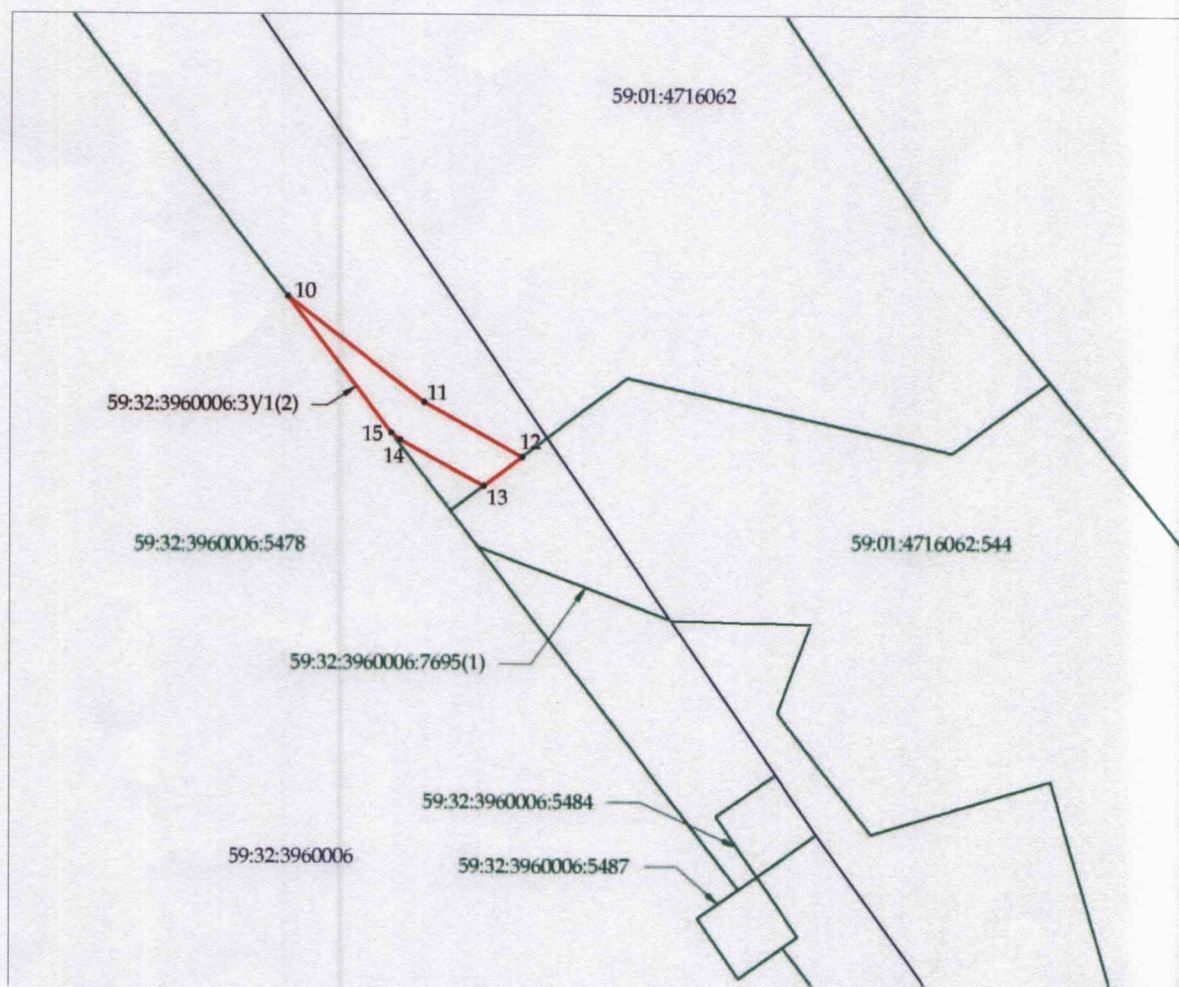
Главный инженер  
филиала АО «Связьтранснефть»-  
«Волго-Камское ПТУС»



О.П. Юркин



# Выносной лист №2




Система координат: МСК-59 (зона 2)  
Масштаб 1:1000

## Условные обозначения:

- - граница образуемого участка
- - граница земельного участка согласно сведениям ЕГРН
- - граница кадастрового квартала
- 1 - характерная точка границы земельного участка

Условный номер земельного участка 59:32:3960006:3У1(2)		
Площадь земельного участка 163 кв.м.		
Обозначение характерных точек границ	Координаты	
	X	Y
10	504223.41	2229020.49
11	504208.97	2229039.43
12	504201.60	2229053.02
13	504197.63	2229047.67
14	504203.89	2229036.12
15	504204.82	2229034.90
10	504223.41	2229020.49

Главный инженер  
филиала АО «Связьтранспетфть»-  
«Волго-Камское ПТУС»



О.П. Юркин