



АДМИНИСТРАЦИЯ ГОРОДА ПЕРМИ
ДЕПАРТАМЕНТ ЗЕМЕЛЬНЫХ ОТНОШЕНИЙ

Сибирская ул., д. 15, Пермь, 614015, тел. (342) 212-90-54
e-mail: dzo@perm.permkrai.ru, <http://www.gorodperm.ru>

РАЗРЕШЕНИЕ
на размещение объекта

№ 21-01-44-1186 от 25.09.2025

Департамент земельных отношений администрации города Перми в соответствии с пунктом 3 статьи 39.36 Земельного кодекса Российской Федерации, Положением о порядке и условиях размещения объектов на землях или земельных участках, находящихся в государственной или муниципальной собственности, на территории Пермского края без предоставления земельных участков и установления сервитутов, публичного сервитута, утвержденным постановлением Правительства Пермского края от 22 июля 2015 г. № 478-п, заявлением от 19 сентября 2025 г. № 6134789286 (№ 21-01-06-8406):

разрешает: МКУ «УТЗ» (ИНН 5902293058, ОГРН 1045900095933, место нахождения: 614007, Пермский край, г. Пермь, ул. Народовольческая, д. 42)

размещение объекта: водопроводы и водоводы всех видов, для размещения которых не требуется разрешения на строительство

на землях: находящихся в собственности муниципального образования город Пермь, площадью 2583 кв.м

местоположение: Пермский край, г. Пермь, Орджоникидзевский район, микрорайон Заозерье

разрешение выдано на срок: 11 месяцев

способ размещения объекта: подземный.

Дополнительные условия размещения:

Территория, согласно схеме, расположена в зонах с особыми условиями использования территорий: охранные зоны объектов электросетевого хозяйства.

МКУ «УТЗ»:

1. Соблюдать правила охраны электрических сетей, установленные постановлением Правительства Российской Федерации большой пробел от 24 февраля 2009 г. № 160 «О порядке установления охранных зон объектов электросетевого хозяйства и особых условий использования земельных участков, расположенных в границах таких зон»;

2. Не производить земляные работы без соответствующего разрешения, выдаваемого в порядке установленном Правилами благоустройства территории

города Перми, утвержденными Решением Пермской городской Думы от 15 декабря 2020 г. № 277.

В соответствии с пунктом 7(2) Положения о порядке и условиях размещения объектов на землях или земельных участках, находящихся в государственной или муниципальной собственности, на территории Пермского края без предоставления земельных участков и установления сервитутов, публичного сервитута, утвержденного постановлением Правительства Пермского края от 22 июля 2015 г. № 478-п, представить в департамент земельных отношений администрации города Перми в течение 1 месяца с момента размещения объектов материалы контрольной геодезической съемки размещенных объектов на бумажном и электронном носителях на безвозмездной основе.

В соответствии со статьей 20¹ Закона Пермского края от 14 сентября 2011 г. № 805-ПК «О градостроительной деятельности в Пермском крае» МКУ «УТЗ»:

1. Не позднее, чем за 10 рабочих дней до начала строительства и реконструкции безвозмездно передать в департамент градостроительства и архитектуры администрации города Перми один экземпляр копий разделов проектной документации, предусмотренных пунктом 1 части 12 статьи 48 Градостроительного кодекса Российской Федерации.

2. В течение 10 рабочих дней после окончания работ по строительству, реконструкции безвозмездно передать в департамент градостроительства и архитектуры администрации города Перми схему, отображающую расположение объекта и сетей инженерно-технического обеспечения, подписанную МКУ «УТЗ», с приложением текстового и графического описания местоположения границ охранной и санитарно-защитной зоны, перечень координат характерных точек границ такой зоны.

Приложение: схема предполагаемых к использованию земель или части земельного участка (на 4 л. в 1 экз).

Заместитель начальника отдела
предоставления земельных участков
по работе с юридическими лицами

Документ подписан электронной подписью
Сертификат: 3D37927E879AD700DC8A4CC071A50539
Владелец: Силина Екатерина Николаевна
Действителен: с 17.07.2025 по 10.10.2026

Е.Н. Силина

**Схема
предполагаемых к использованию земель или части
земельного участка**

Объект: Водопроводы и водоводы всех видов, для размещения которых не требуется разрешение на строительство

Местоположение: Пермский край, Пермь, Орджоникидзевский район, микрорайон Заозерье.

Категория земель: земли населенных пунктов

Вид разрешенного использования: Водопроводы и водоводы всех видов, для размещения которых не требуется разрешение на строительство

Общая площадь: 2583 кв.м.

**ведомость координат границ
земельного участка**

Имя точки	X, м	Y, м
59:01:2510409:156:3У1 (площадь 1 337 кв.м.)		
н1	533 314,57	2 235 372,17
н2	533 323,28	2 235 335,80
н3	533 331,99	2 235 299,43
н4	533 340,70	2 235 263,05
н5	533 348,60	2 235 230,07
н6	533 356,82	2 235 234,70
н7	533 323,86	2 235 373,66
н8	533 324,46	2 235 373,81
н9	533 324,29	2 235 374,50
н1	533 314,57	2 235 372,17



Условные обозначения:

- Условный номер образуемой части участка (территории) и ее граница
- Образуемая точка, сведения о которой позволяют однозначно определить ее местоположение
- Граница кадастрового квартала
- Граница земельного участка по сведениям ЕГРН

Масштаб 1:1 000



Заявитель: *Фед. интернет-м.у. УТЗ*
Министерства О.Д.

09 2025 г.
М.П.

Схема
предполагаемых к использованию земель или части
земельного участка

Объект: Водопроводы и водоводы всех видов, для размещения которых не требуется разрешение на строительство

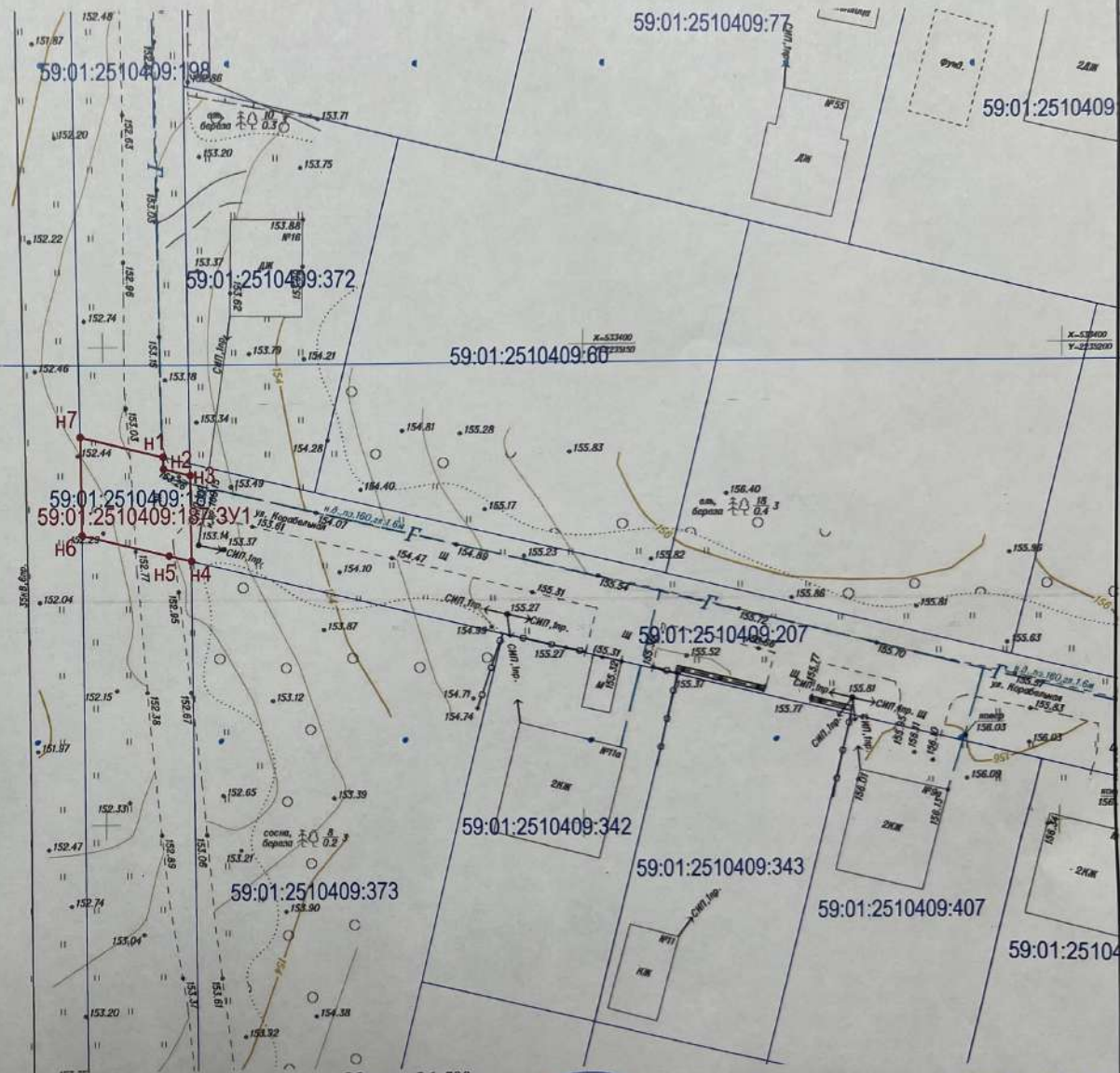
Местоположение: Пермский край, Пермь, Орджоникидзевский район, микрорайон Заозерье.

Категория земель: земли населенных пунктов

Вид разрешенного использования: Водопроводы и водоводы всех видов, для размещения которых не требуется разрешение на строительство

ведомость координат границ
земельного участка

Имя точки	X, м	Y, м
59:01:2510409:187:3У1 (площадь 115 кв.м.)		
н1	533 388,55	2 235 106,22
н2	533 387,28	2 235 106,25
н3	533 386,61	2 235 109,07
н4	533 377,57	2 235 109,14
н5	533 378,14	2 235 106,78
н6	533 380,33	2 235 097,62
н7	533 390,63	2 235 097,54
н1	533 388,55	2 235 106,22



Условные обозначения:

- Условный номер образуемой части участка (территории) и ее граница
- Образуемая точка, сведения о которой позволяют однозначно определить ее местоположение
- Граница кадастрового квартала
- Граница земельного участка по сведениям ЕГРН

Масштаб 1:500



Заявитель: *Сергей Иванович Ильясов*
Ильясов И.А.

09 2025 г.

М.П.

Схема предполагаемых к использованию земель или части земельного участка

Объект: Водопроводы и водоводы всех видов, для размещения которых не требуется разрешение на строительство

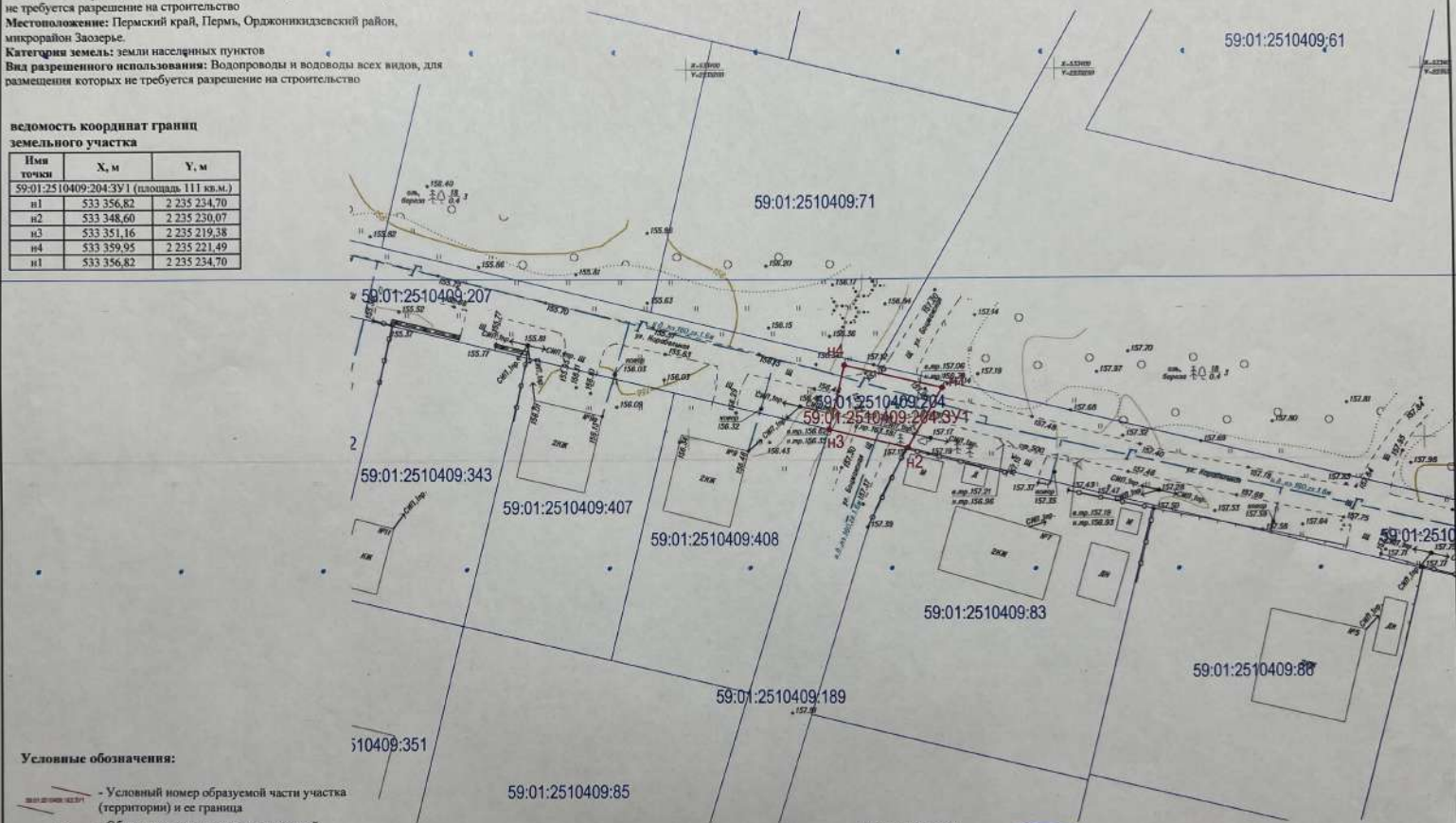
Местоположение: Пермский край, Пермь, Ордоникидзевский район, микрорайон Заозерье.

Категория земель: земли населенных пунктов

Вид разрешенного использования: Водопроводы и водоводы всех видов, для размещения которых не требуется разрешение на строительство

ведомость координат границ земельного участка

Имя точки	X, м	Y, м
59:01:2510409:204.391 (площадь 111 кв.м.)		
n1	533 356,82	2 235 234,70
n2	533 348,60	2 235 230,07
n3	533 351,16	2 235 219,38
n4	533 359,95	2 235 221,49
n1	533 356,82	2 235 234,70



Условные обозначения:

- Условный номер образуемой части участка (территории) и ее граница
- Образуемая точка, сведения о которой позволяют однозначно определить ее местоположение
- Граница кадастрового квартала
- Граница земельного участка по сведениям ЕГРН

Масштаб 1:500



Заявитель: *Игорь Евгеньевич Ильяев*
инженер по эксплуатации

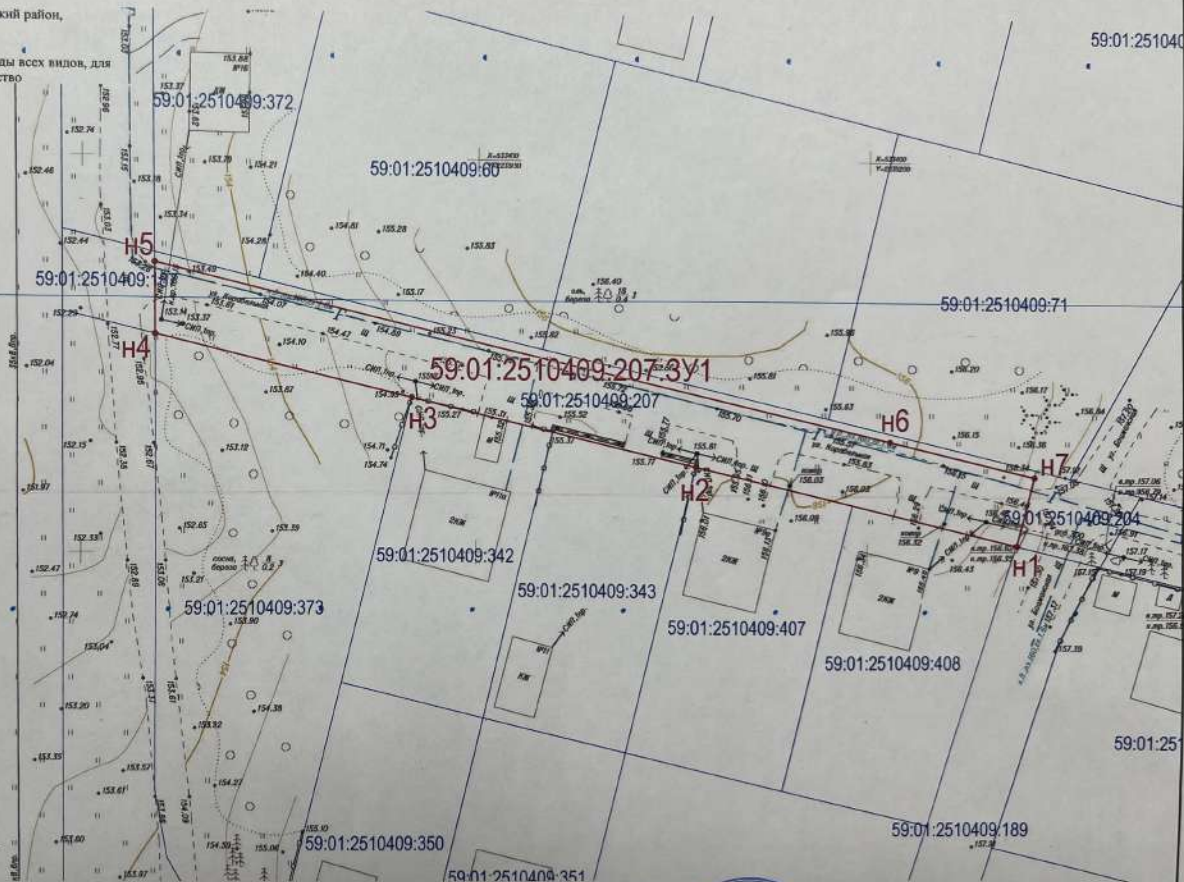
09 2025 г.

М.П.

Вид разрешенного использования: Водопроводы и водоводы всех видов, для размещения которых не требуется разрешение на строительство

Имя точки	X, м	Y, м
59-01.2510409-207.3У1	(площадь 1 020 кв.м.	
n1	533 351,16	2 235 219,38
n2	533 361,05	2 235 178,09
n3	533 369,76	2 235 141,72
n4	533 377,57	2 235 109,14
n5	533 386,61	2 235 109,07
n6	533 364,39	2 235 202,80
n7	533 359,95	2 235 221,49
n1	533 351,16	2 235 219,38

- Условный номер образуемой части участка (территории) и ее граница
- Образованная точка, сведения о которой позволяют однозначно определить ее местоположение
- Граница кадастрового квартала
- Граница земельного участка по сведениям ЕГРН



Macula6 1:500

Заявитель: *Буд. инженер МКУ УТЗ*
Михеев П.А.

2025 г.

M.П.