



АДМИНИСТРАЦИЯ ГОРОДА ПЕРМИ
ДЕПАРТАМЕНТ ЗЕМЕЛЬНЫХ ОТНОШЕНИЙ

Сибирская ул., д. 15, Пермь, 614015, тел. (342) 212-90-54
e-mail: dzo@perm.permkrai.ru, <http://www.gorodperm.ru>

РАЗРЕШЕНИЕ
на размещение объекта

№ 21-01-44-1191 от 26.09.2025

Департамент земельных отношений администрации города Перми в соответствии с пунктом 3 статьи 39.36 Земельного кодекса Российской Федерации, Положением о порядке и условиях размещения объектов на землях или земельных участках, находящихся в государственной или муниципальной собственности, на территории Пермского края без предоставления земельных участков и установления сервитутов, публичного сервитута, утвержденным постановлением Правительства Пермского края от 22 июля 2015 г. № 478-п, заявлением от 19 сентября 2025 г. № 6134907200 (№ 21-01-06-8405):

разрешает: МКУ «УТЗ» (ИНН 5902293058, ОГРН 1045900095933, место нахождения: 614007, Пермский край, г. Пермь, ул. Народовольческая, д. 42)

размещение объекта: водопроводы и водоводы всех видов, для размещения которых не требуется разрешения на строительство

на землях: находящихся в собственности муниципального образования город Пермь, площадью 3228 кв.м

местоположение: Пермский край, г. Пермь, Орджоникидзевский район, микрорайон Заозерье

разрешение выдано на срок: 11 месяцев

способ размещения объекта: подземный.

Дополнительные условия размещения:

Территория, согласно схеме, расположена в зонах с особыми условиями использования территорий: охранные зоны объектов электросетевого хозяйства.

МКУ «УТЗ»:

1. Соблюдать правила охраны электрических сетей, установленные постановлением Правительства Российской Федерации большой пробел от 24 февраля 2009 г. № 160 «О порядке установления охранных зон объектов электросетевого хозяйства и особых условий использования земельных участков, расположенных в границах таких зон»;

2. Не производить земляные работы без соответствующего разрешения, выдаваемого в порядке установленном Правилами благоустройства территории

города Перми, утвержденными Решением Пермской городской Думы от 15 декабря 2020 г. № 277.

В соответствии с пунктом 7(2) Положения о порядке и условиях размещения объектов на землях или земельных участках, находящихся в государственной или муниципальной собственности, на территории Пермского края без предоставления земельных участков и установления сервитутов, публичного сервитута, утвержденного постановлением Правительства Пермского края от 22 июля 2015 г. № 478-п, представить в департамент земельных отношений администрации города Перми в течение 1 месяца с момента размещения объектов материалы контрольной геодезической съемки размещенных объектов на бумажном и электронном носителях на безвозмездной основе.

В соответствии со статьей 20¹ Закона Пермского края от 14 сентября 2011 г. № 805-ПК «О градостроительной деятельности в Пермском крае» МКУ «УТЗ»:

1. Не позднее, чем за 10 рабочих дней до начала строительства и реконструкции безвозмездно передать в департамент градостроительства и архитектуры администрации города Перми один экземпляр копий разделов проектной документации, предусмотренных пунктом 1 части 12 статьи 48 Градостроительного кодекса Российской Федерации.

2. В течение 10 рабочих дней после окончания работ по строительству, реконструкции безвозмездно передать в департамент градостроительства и архитектуры администрации города Перми схему, отображающую расположение объекта и сетей инженерно-технического обеспечения, подписанную МКУ «УТЗ», с приложением текстового и графического описания местоположения границ охранной и санитарно-защитной зоны, перечень координат характерных точек границ такой зоны.

Приложение: схема предполагаемых к использованию земель или части земельного участка (на 3 л. в 1 экз).

Заместитель начальника отдела
предоставления земельных участков
по работе с юридическими лицами

Документ подписан электронной подписью
Сертификат: 3D37927E879AD700DC8A4CC071A50539
Владелец: Силина Екатерина Николаевна
Действителен: с 17.07.2025 по 10.10.2026

Е.Н. Силина

Схема

предполагаемых к использованию земель или части земельного участка

Объект: Водопроводы и водоводы всех видов, для размещения которых не требуется разрешение на строительство

Местоположение: Пермский край, Пермь, Орджоникидзевский район, микрорайон Заозерье.

Категория земель: земли населенных пунктов

Вид разрешенного использования: Водопроводы и водоводы всех видов, для размещения которых не требуется разрешение на строительство

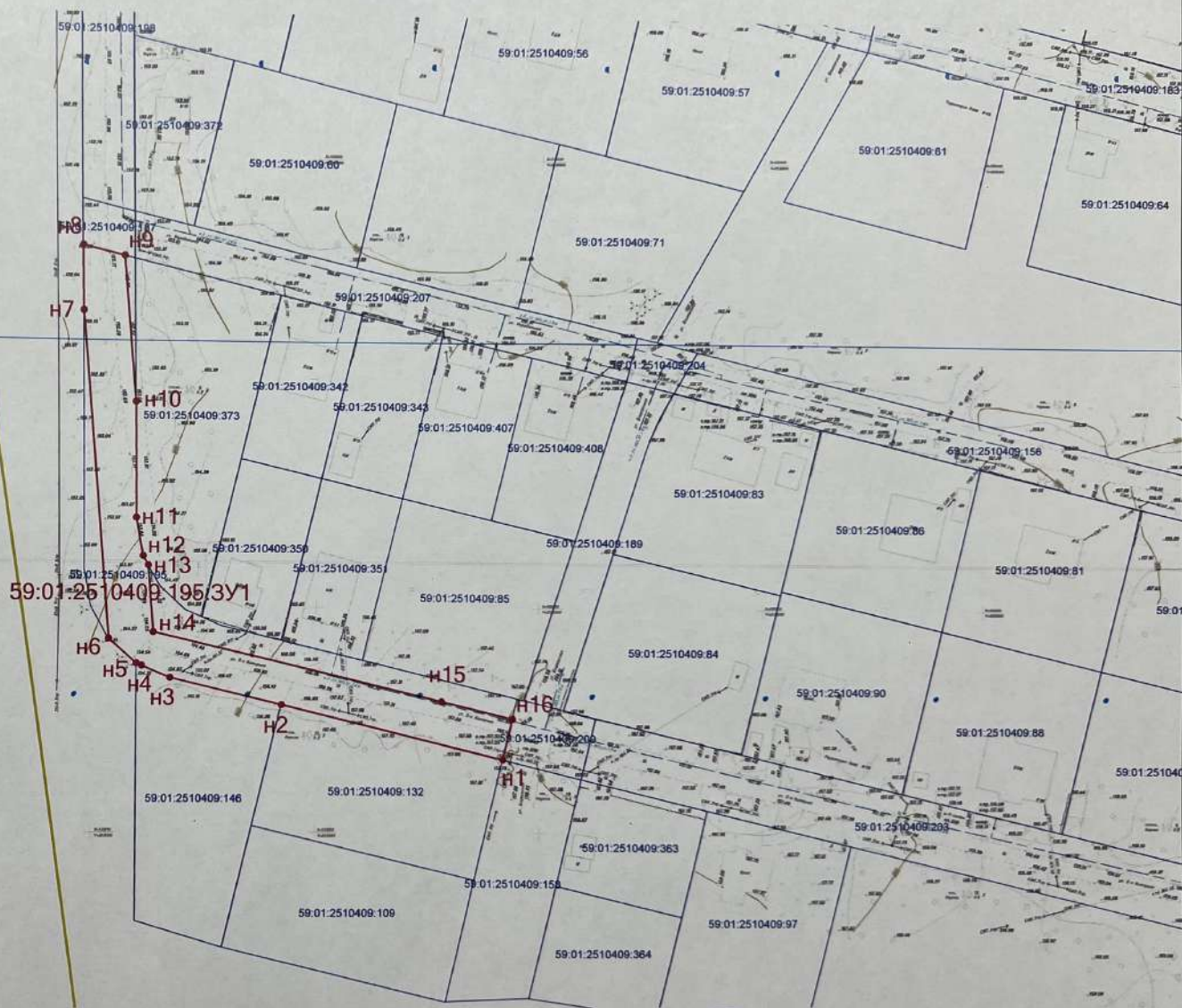
Общая площадь: 3228 кв.м.

ведомость координат границ земельного участка

Имя точки	X, м	Y, м
59:01:2510409:195:ЗУ1 (площадь 1 612 кв.м.)		
н1	533 266,18	2 235 192,11
н2	533 278,11	2 235 142,31
н3	533 284,08	2 235 117,36
н4	533 286,77	2 235 111,02
н5	533 287,27	2 235 109,86
н6	533 292,80	2 235 103,65
н7	533 365,93	2 235 097,73
н8	533 380,33	2 235 097,62
н9	533 378,14	2 235 106,78
н10	533 345,83	2 235 109,39
н11	533 319,86	2 235 109,60
н12	533 311,28	2 235 111,19
н13	533 309,22	2 235 112,36
н14	533 294,24	2 235 113,57
н15	533 279,00	2 235 178,35
н16	533 275,25	2 235 194,28
н1	533 266,18	2 235 192,11

Условные обозначения:

- Условный номер образуемой части участка (территории) и ее граница
- Образующая точка, сведения о которой позволяют однозначно определить ее местоположение
- Граница кадастрового квартала
- Граница земельного участка по сведениям ЕГРН



Масштаб 1:1 000



Завитель: Фед. агентство ММЧ. 4734
Исх. № 0.А.

2025 г.

М.П.

Схема

предполагаемых к использованию земель или части земельного участка

Объект: Водопроводы и водоводы всех видов, для размещения которых не требуется разрешение на строительство

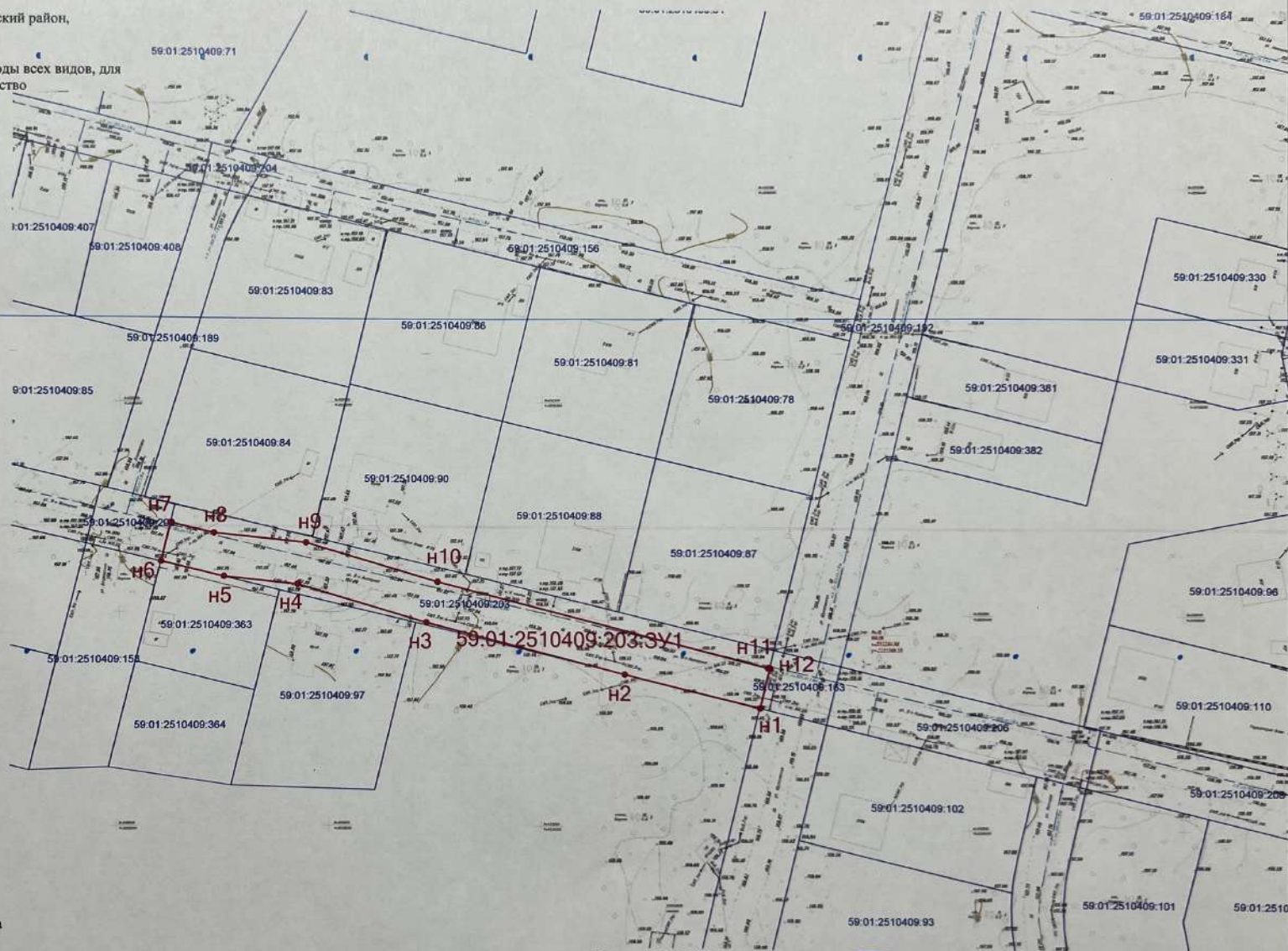
Местоположение: Пермский край, Пермь, Орджоникидзевский район, микрорайон Заозерье.

Категория земель: земли населенных пунктов

Вид разрешенного использования: Водопроводы и водоводы всех видов, для размещения которых не требуется разрешение на строительство

ведомость координат границ земельного участка

Имя точки	X, м	Y, м
59:01:2510409:203:3У1 (площадь 1 447 кв.м.)		
n1	533 228,01	2 235 351,44
n2	533 235,62	2 235 319,67
n3	533 247,50	2 235 272,60
n4	533 256,61	2 235 241,95
n5	533 258,43	2 235 224,47
n6	533 261,98	2 235 209,62
n7	533 271,13	2 235 211,81
n8	533 268,74	2 235 221,99
n9	533 266,46	2 235 243,91
n10	533 257,14	2 235 275,25
n11	533 237,47	2 235 353,23
n12	533 237,36	2 235 353,68
n1	533 228,01	2 235 351,44



Условные обозначения:

- Условный номер образуемой части участка (территории) и ее граница
- n6 — Образующая точка, сведения о которой позволяют однозначно определить ее местоположение
- Граница кадастрового квартала
- Граница земельного участка по сведениям ЕГРН

Масштаб 1:1 000



Заявитель: *Вед. инженер В.В.Ч. У.В.З.*
Ивановичева О.А.
 09 2025 г.

М.П.

Схема

предполагаемых к использованию земель или части

земельного участка

Объект: Водопроводы и водоводы всех видов, для размещения которых не требуется разрешение на строительство

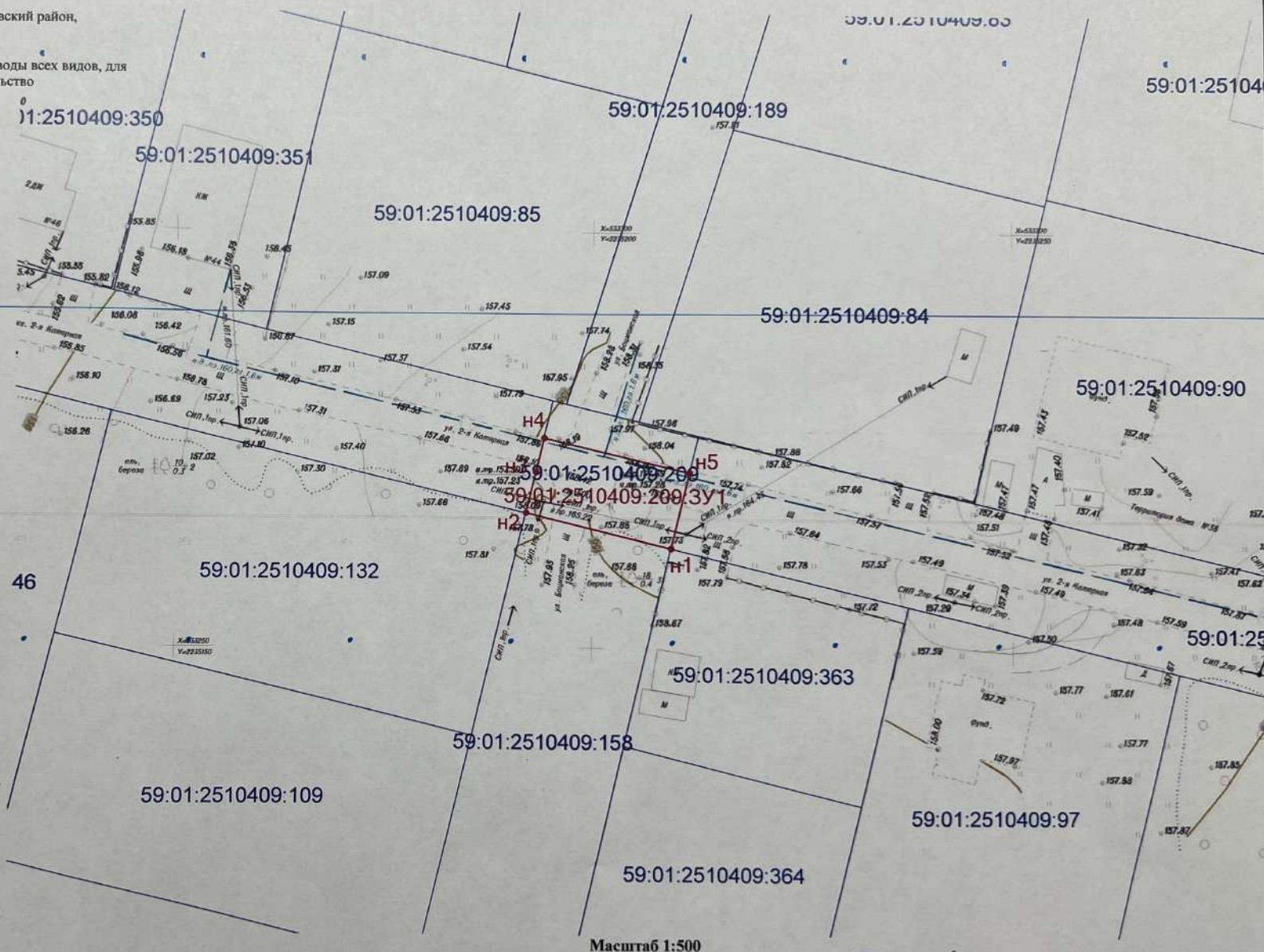
Местоположение: Пермский край, Пермь, Орджоникидзевский район, микрорайон Заозерье.

Категория земель: земли населенных пунктов

Вид разрешенного использования: Водопроводы и водоводы всех видов, для размещения которых не требуется разрешение на строительство

ведомость координат границ земельного участка

Имя точки	X, м	Y, м
59:01:2510409:209:ЗУ1 (площадь 169 кв.м.)		
н1	533 261,98	2 235 209,62
н2	533 266,18	2 235 192,11
н3	533 271,13	2 235 193,30
н4	533 275,25	2 235 194,28
н5	533 271,13	2 235 211,81
н1	533 261,98	2 235 209,62



Условные обозначения:

- Условный номер образуемой части участка (территории) и ее граница
- Образующая точка, сведения о которой позволяют однозначно определить ее местоположение
- Граница кадастрового квартала
- Граница земельного участка по сведениям ЕГРН

Масштаб 1:500



Заявитель: *Бер. иттер М.У. 813*
Ивановичева О.А.

2025 г.

М.П.