



АДМИНИСТРАЦИЯ ГОРОДА ПЕРМИ
ДЕПАРТАМЕНТ ЗЕМЕЛЬНЫХ ОТНОШЕНИЙ

Сибирская ул., д. 15, Пермь, 614015, тел. (342) 212-90-54
e-mail: dzo@perm.permkrai.ru, <http://www.gorodperm.ru>

РАЗРЕШЕНИЕ
на размещение объекта

№ 21-01-44-1239 от 13.10.2025

Департамент земельных отношений администрации города Перми в соответствии с пунктом 3 статьи 39.36 Земельного кодекса Российской Федерации, Положением о порядке и условиях размещения объектов на землях или земельных участках, находящихся в государственной или муниципальной собственности, на территории Пермского края без предоставления земельных участков и установления сервитутов, публичного сервитута, утвержденным постановлением Правительства Пермского края от 22 июля 2015 г. № 478-п, заявлением от 06 октября 2025 г. № 6216124994 (№ 21-01-06-8911):

разрешает: МКУ «УТЗ» (ИНН 5902293058, ОГРН 1045900095933, место нахождения: 614007, Пермский край, г. Пермь, ул. Народовольческая, д. 42)

размещение объекта: водопроводы и водоводы всех видов, для размещения которых не требуется разрешения на строительство

на землях: государственная собственность на которые не разграничена, площадью 1482 кв.м

местоположение: Пермский край, г. Пермь, Орджоникидзевский район, микрорайон Заозерье

разрешение выдано на срок: 11 месяцев

способ размещения объекта: подземный.

Дополнительные условия размещения:

Территория, согласно схеме, расположена в зонах с особыми условиями использования территорий: охранные зоны газораспределительных сетей, охранные зоны объектов электросетевого хозяйства.

МКУ «УТЗ»:

1. Соблюдать правила охранных зон газопроводов, установленные постановлением Правительства Российской Федерации от 20 ноября 2000 г. № 878 «Об утверждении Правил охраны газораспределительных сетей»;

2. Соблюдать правила охраны электрических сетей, установленные постановлением Правительства Российской Федерации от 24 февраля 2009 г. № 160 «О порядке установления охранных зон объектов

электросетевого хозяйства и особых условий использования земельных участков, расположенных в границах таких зон»;

3. Не производить земляные работы без соответствующего разрешения, выдаваемого в порядке установленном Правилами благоустройства территории города Перми, утвержденными Решением Пермской городской Думы от 15 декабря 2020 г. № 277.

В соответствии с пунктом 7(2) Положения о порядке и условиях размещения объектов на землях или земельных участках, находящихся в государственной или муниципальной собственности, на территории Пермского края без предоставления земельных участков и установления сервитутов, публичного сервитута, утвержденного постановлением Правительства Пермского края от 22 июля 2015 г. № 478-п, представить в департамент земельных отношений администрации города Перми в течение 1 месяца с момента размещения объектов материалы контрольной геодезической съемки размещенных объектов на бумажном и электронном носителях на безвозмездной основе.

В соответствии со статьей 20¹ Закона Пермского края от 14 сентября 2011 г. № 805-ПК «О градостроительной деятельности в Пермском крае» МКУ «УТЗ»:

1. Не позднее, чем за 10 рабочих дней до начала строительства и реконструкции безвозмездно передать в департамент градостроительства и архитектуры администрации города Перми один экземпляр копий разделов проектной документации, предусмотренных пунктом 1 части 12 статьи 48 Градостроительного кодекса Российской Федерации.

2. В течение 10 рабочих дней после окончания работ по строительству, реконструкции безвозмездно передать в департамент градостроительства и архитектуры администрации города Перми схему, отображающую расположение объекта и сетей инженерно-технического обеспечения, подписанную МКУ «УТЗ», с приложением текстового и графического описания местоположения границ охранной и санитарно-защитной зоны, перечень координат характерных точек границ такой зоны.

Приложение: схема предполагаемых к использованию земель или части земельного участка (на 4 л. в 1 экз).

Начальник сектора выдачи решений
о размещении объектов отдела
предоставления земельных участков
по работе с юридическими лицами

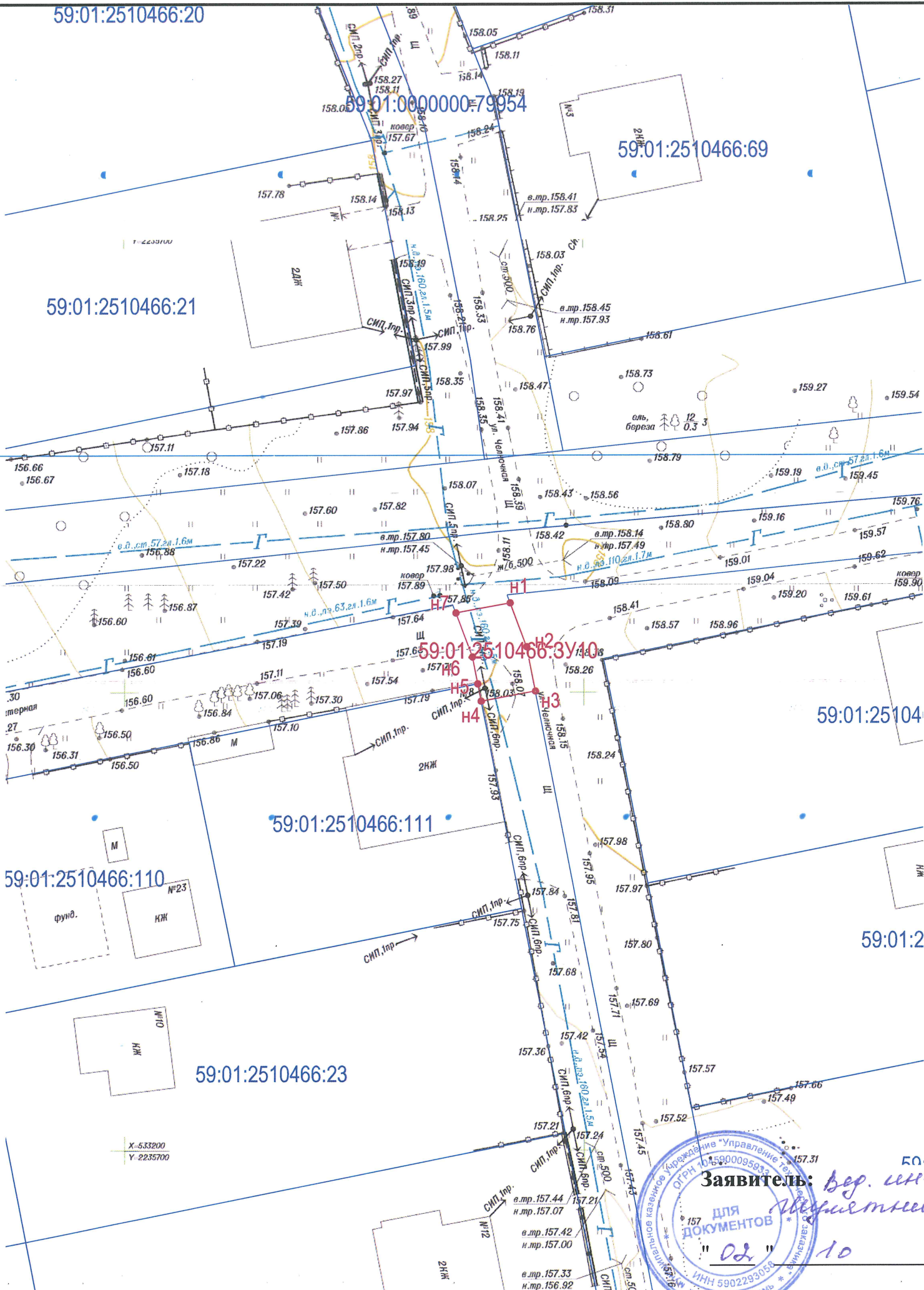
Ю.А. Стрельцова

Документ подписан электронной подписью	
Сертификат:	00B8BE78290479635DB5B797EF95B8370D
Владелец:	Стрельцова Юлия Александровна
Действителен:	с 21.07.2025 по 14.10.2026

Схема
предполагаемых к использованию земель или части
земельного участка
Объект: Водопроводы и водоводы всех видов, для размещения которых
не требуется разрешение на строительство
Местоположение: Пермский край, Пермь, Орджоникидзевский район,
микрорайон Заозерье.
Категория земель: земли населенных пунктов
Вид разрешенного использования: Водопроводы и водоводы всех видов, для
размещения которых не требуется разрешение на строительство
Общая площадь: 1482 кв.м.

ведомость координат границ		
Имя точки	X, м	Y, м
59:01:2510466:3У10 (площадь 60 кв.м.)		
н1	533 259,74	2 235 742,12
н2	533 254,93	2 235 743,91
н3	533 250,07	2 235 744,85
н4	533 248,98	2 235 738,95
н5	533 250,87	2 235 738,58
н6	533 253,82	2 235 738,01
н7	533 258,64	2 235 736,20
н1	533 259,74	2 235 742,12

- Условные обозначения:
- Условный номер образуемой части участка (территории) и ее граница
 - Образуемая точка, сведения о которой позволяют однозначно определить ее местоположение
 - Граница кадастрового квартала
 - Граница земельного участка по сведениям ЕГРН



Масштаб 1:500

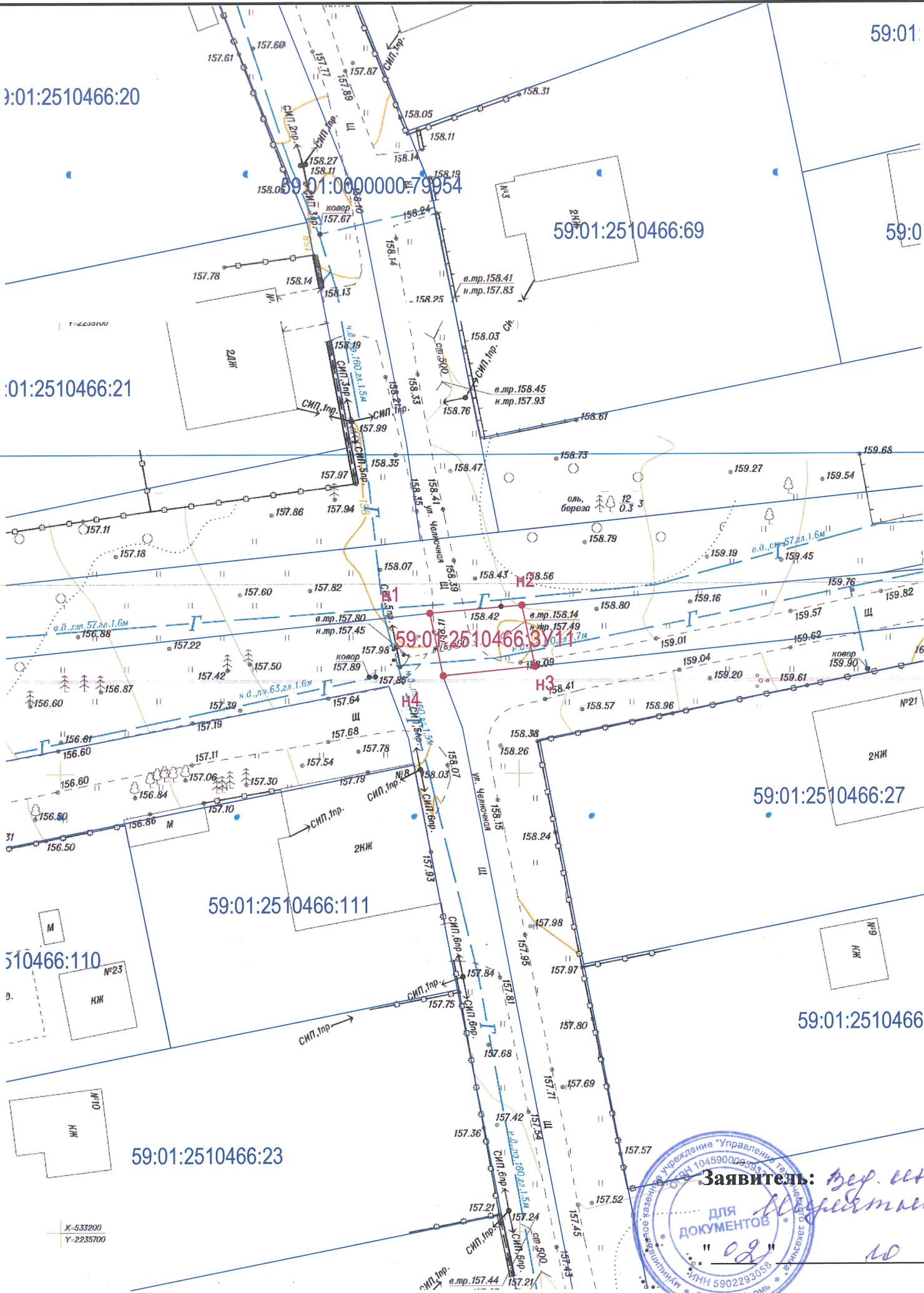
М.П.

Заявитель: *Вер. инженер ЛКУ "УЗ"*
Ивановский О.А.
157
" 02 " 10 2025 г.
ИНН 5902293035
Россия, г.Пермь

Схема
предполагаемых к использованию земель или части
земельного участка
Объект: Водопроводы и водоводы всех видов, для размещения которых
не требуется разрешение на строительство
Местоположение: Пермский край, Пермь, Орджоникидзевский район,
микрорайон Заозерье.
Категория земель: земли населенных пунктов
Вид разрешенного использования: Водопроводы и водоводы всех видов, для
размещения которых не требуется разрешение на строительство

ведомость координат границ

Имя точки	X, м	Y, м
59:01:2510466:3У11 (площадь 69 кв.м.)		
н1	533 267,48	2 235 740,38
н2	533 268,34	2 235 750,42
н3	533 261,63	2 235 751,83
н4	533 260,63	2 235 741,82
н1	533 267,48	2 235 740,38



- Условные обозначения:
- 59:01:2510466:162:3У1 - Условный номер образуемой части участка (территории) и ее граница
 - н6 - Образующая точка, сведения о которой позволяют однозначно определить ее местоположение
 - Граница кадастрового квартала
 - Граница земельного участка по сведениям ЕГРН

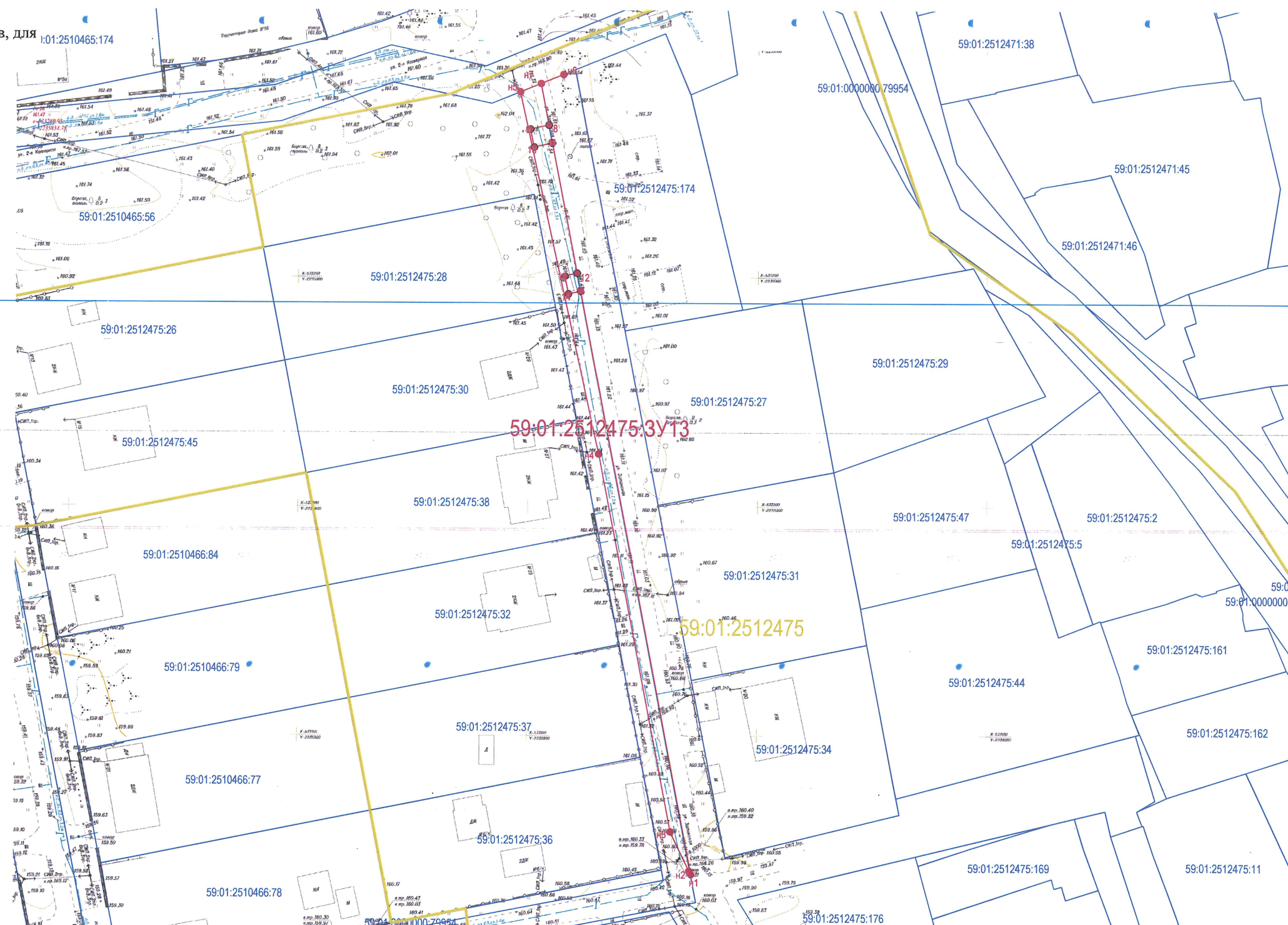
Заявитель: *Вер. инт. инж. м.у. Угд*
Александрович О.А.
10
2025 г.
М.П.

предполагаемых к использованию земель или части земельного участка

Местоположение: Пермский край, Пермь, Орджоникидзевский район, микрорайон Заозерье.

Вид разрешенного использования: Водопроводы и водоводы всех видов, для размещения которых не требуется разрешение на строительство

Имя точки	X, м	Y, м
59:01:2512475:3У13 (площадь 521 кв.м.)		
н1	533 119,68	2 235 986,03
н2	533 120,44	2 235 985,61
н3	533 128,99	2 235 981,51
н4	533 211,40	2 235 965,46
н5	533 290,30	2 235 948,13
н6	533 294,10	2 235 957,54
н7	533 292,12	2 235 952,65
8	533 283,09	2 235 954,39
9	533 282,18	2 235 950,32
10	533 278,25	2 235 951,18
11	533 279,17	2 235 955,15
12	533 250,81	2 235 960,65
13	533 250,19	2 235 957,95
14	533 246,31	2 235 958,74
15	533 246,90	2 235 961,40
н1	533 119,68	2 235 986,03



Условные обозначения:

-
- 59:01:2510409:162:3У1
- н6
- Условный номер образуемой части участка (территории) и ее граница
 - Образующая точка, сведения о которой позволяют однозначно определить ее местоположение
 - Граница кадастрового квартала
 - Граница земельного участка по сведениям ЕГРН



Заявитель: Фед. интернет ЛНУ 413
Шефетникова Р.А.

2025 г.

М.П.