



АДМИНИСТРАЦИЯ ГОРОДА ПЕРМИ
ДЕПАРТАМЕНТ ЗЕМЕЛЬНЫХ ОТНОШЕНИЙ

Сибирская ул., д. 15, Пермь, 614015, тел. (342) 212-90-54
e-mail: dzo@perm.permkrai.ru, <http://www.gorodperm.ru>

РАЗРЕШЕНИЕ
на размещение объекта

№ 21-01-44-1248 от 16.10.2025

Департамент земельных отношений администрации города Перми в соответствии с пунктом 3 статьи 39.36 Земельного кодекса Российской Федерации, Положением о порядке и условиях размещения объектов на землях или земельных участках, находящихся в государственной или муниципальной собственности, на территории Пермского края без предоставления земельных участков и установления сервитутов, публичного сервитута, утвержденным постановлением Правительства Пермского края от 22 июля 2015 г. № 478-п, заявлением от 09 октября 2025 г. № 6233585210 (№ 21-01-07-П-14254):

разрешает: Коханову Павлу

размещение объекта: элементы благоустройства территории, в том числе малые архитектурные формы, за исключением некапитальных нестационарных строений и сооружений, рекламных конструкций, применяемых как составные части благоустройства территории (искусственные твердые покрытия территории, в том числе пешеходных дорожек, проездов и подъездных дорог к объектам и земельным участкам, площадок для малых архитектурных форм, мест (площадок) накопления отходов, искусственные покрытия детских площадок)

на землях: государственная собственность на которые не разграничена, площадью 51 кв. м

местоположение: Российская Федерация, край Пермский, г.о. Пермский, г Пермь, Мотовилихинский район, пер Лесопарковый

разрешение выдано на срок: 12 месяцев

способ размещения объекта: наземный.

Дополнительные условия размещения:

Территория, согласно схеме, расположена в зоне с особыми условиями использования территорий: приаэродромная территория аэродрома аэропорта Большое Савино.

Коханову П.А.:

1. Соблюдать правила охранных зон воздушного пространства, установленные постановлением Правительства Российской Федерации от 11 марта 2010 г. № 138 «Об утверждении Федеральных правил использования воздушного пространства Российской Федерации»;

2. Соблюдать правила благоустройства территории города Перми, утвержденные решением Пермской городской Думы от 15 декабря 2020 г. № 277 «Об утверждении Правил благоустройства территории города Перми»;

3. Соблюдать иные требования, предусмотренные Земельным кодексом Российской Федерации, федеральными законами.

Приложение: схема предполагаемых к использованию земель или части земельного участка (на 1 л. в 1 экз.)

Начальник отдела предоставления
земельных участков по работе
с юридическими лицами

Документ подписан электронной подписью

Сертификат: 7B84E4AE045ECFA09F46E0195D5704

Владелец: Матис Ольга Валентиновна

Действителен: с 22.10.2024 по 15.01.2026

О.В. Матис

СХЕМА

предполагаемых к использованию земель или части земельного участка

Объект:

Элементы благоустройства территории, в том числе малые архитектурные формы, за исключением некапитальных нестационарных строений и сооружений, рекламных конструкций, применяемых как составные части благоустройства территории

Местоположение: Российская Федерация, край Пермский, г.о. Пермский, г Пермь, пер Лесопарковый

Площадь земель или части земельного участка: 51 кв.м

Категория земель: земли населенных пунктов

Вид разрешенного использования: -

Каталог координат, м

Номер точки границы	X	Y
1	521655.47	2233755.02
2	521646.08	2233758.25
3	521642.58	2233750.52
4	521641.86	2233748.83
1	521655.47	2233755.02

Описание границ смежных землепользователей:

От точки	До точки	Кадастровый номер	Местоположение	Правообладатель
1	2	59:01:3211717:22	Российская Федерация, край Пермский, г.о. Пермский, г Пермь, пер Лесопарковый, зу 2	Физическое лицо
2	4	59:01:3211717:419	Пермский край, г.о. Пермский, г. Пермь, ул. Ладожская	Физическое лицо
4	1	земли	Российская Федерация, край Пермский, г.о. Пермский, г Пермь, пер Лесопарковый	-






Заявитель:

Корф Корнова А.А. Син
представитель по доверенности
(подпись, расшифровка подписи)

М.П. (для юридических лиц и индивидуальных предпринимателей)



Условные обозначения:

-  границы земельных участков
-  границы предполагаемых к использованию земель
-  границы ЗОУИТ
-  обозначение поворотной точки
-  красные линии

Масштаб 1:1000
формат А4