



АДМИНИСТРАЦИЯ ГОРОДА ПЕРМИ
ДЕПАРТАМЕНТ ЗЕМЕЛЬНЫХ ОТНОШЕНИЙ

Сибирская ул., д. 15, Пермь, 614015, тел. (342) 212-90-54
e-mail: dzo@perm.permkrai.ru, <http://www.gorodperm.ru>

РАЗРЕШЕНИЕ
на размещение объекта

№ 21-01-45-152 от 19.09.2025

Департамент земельных отношений администрации города Перми в соответствии с пунктом 3 статьи 39.36 Земельного кодекса Российской Федерации, Положением о порядке и условиях размещения объектов на землях или земельных участках, находящихся в государственной или муниципальной собственности, на территории Пермского края без предоставления земельных участков и установления сервитутов, публичного сервитута, утвержденным постановлением Правительства Пермского края от 22 июля 2015 г. № 478-п, заявлением от 15 сентября 2025 г. № 6108393156 (№ 21-01-06-8219):

разрешает: ПАО «Россети Урал» (ИНН 6671163413, ОГРН 1056604000970, место нахождения: 620026, Свердловская область, г. Екатеринбург, ул. Мамина-Сибиряка, стр. 140)

размещение объекта: линии электропередачи классом напряжения до 35 кВ, а также связанные с ними трансформаторные подстанции, распределительные пункты и иное предназначенное для осуществления передачи электрической энергии оборудование, для размещения которых не требуется разрешения на строительство (реконструкция (вынос) участка КВЛ 0,4 кВ от ТП-7014 в связи с застройкой участка по адресу: Пермский край, г. Пермь, ул. 1-я Гириная, 33 (кадастровый номер земельного участка 59:01:4413941:166) (переустройство сетей))

на землях: государственная собственность на которые не разграничена, площадью 7 кв.м

местоположение: Пермский край, Пермский городской округ, г. Пермь, Индустриальный район, ул. 1-я Гириная

разрешение выдано на срок: бессрочно

способ размещения объекта: наземный, надземный.

Дополнительные условия размещения:

Территория, согласно схеме, расположена в зоне с особыми условиями использования территорий: охранный зона объектов электросетевого хозяйства, приаэродромная территория аэродрома аэропорта Большое Савино.

ПАО «Россети Урал»:

1. Соблюдать правила охраны электрических сетей, установленные постановлением Правительства Российской Федерации от 24 февраля 2009 г. № 160 «О порядке установления охранных зон объектов электросетевого

хозяйства и особых условий использования земельных участков, расположенных в границах таких зон»;

2. Соблюдать правила использования воздушного пространства, установленные постановлением Правительства Российской Федерации от 11 марта 2010 г. № 138 «Об утверждении Федеральных правил использования воздушного пространства Российской Федерации»;

3. Не производить земляные работы без соответствующего разрешения, выдаваемого в порядке установленном Правилами благоустройства территории города Перми, утвержденными Решением Пермской городской Думы от 15 декабря 2020 г. № 277.

В соответствии с пунктом 7(2) Положения о порядке и условиях размещения объектов на землях или земельных участках, находящихся в государственной или муниципальной собственности, на территории Пермского края без предоставления земельных участков и установления сервитутов, публичного сервитута, утвержденного постановлением Правительства Пермского края от 22 июля 2015 г. № 478-п, представить в департамент земельных отношений администрации города Перми в течение 1 месяца с момента размещения объектов материалы контрольной геодезической съемки размещенных объектов на бумажном и электронном носителях на безвозмездной основе.

В соответствии со статьей 20¹ Закона Пермского края от 14 сентября 2011 г. № 805-ПК «О градостроительной деятельности в Пермском крае ПАО «Россети Урал»:

1. Не позднее, чем за 10 рабочих дней до начала строительства и реконструкции безвозмездно передать в департамент градостроительства и архитектуры администрации города Перми один экземпляр копий разделов проектной документации, предусмотренных пунктом 1 части 12 статьи 48 Градостроительного кодекса Российской Федерации.

2. В течение 10 рабочих дней после окончания работ по строительству, реконструкции безвозмездно передать в департамент градостроительства и архитектуры администрации города Перми схему, отображающую расположение объекта и сетей инженерно-технического обеспечения, подписанную ПАО «Россети Урал», с приложением текстового и графического описания местоположения границ охранной и санитарно-защитной зоны, перечень координат характерных точек границ такой зоны.

Приложение: схема предполагаемых к использованию земель или части земельного участка (на 1 л. в 1 экз).

Заместитель начальника
отдела предоставления земельных участков
по работе с юридическими лицами

Е.Н. Силина

Документ подписан электронной подписью

Сертификат: 3D37927E879AD700DC8A4CC071A50539

Владелец: Силина Екатерина Николаевна

Действителен: с 17.07.2025 по 10.10.2026

Объект: «Реконструкция (вынос) участка КВЛ 0,4 кВ от ТП-7014 в связи с застройкой участка по адресу: Пермский край, г. Пермь, ул. 1-я Гиринская, 33 (кад. номер зем. участка 59:01:4413941:166) (переустройство сетей)»

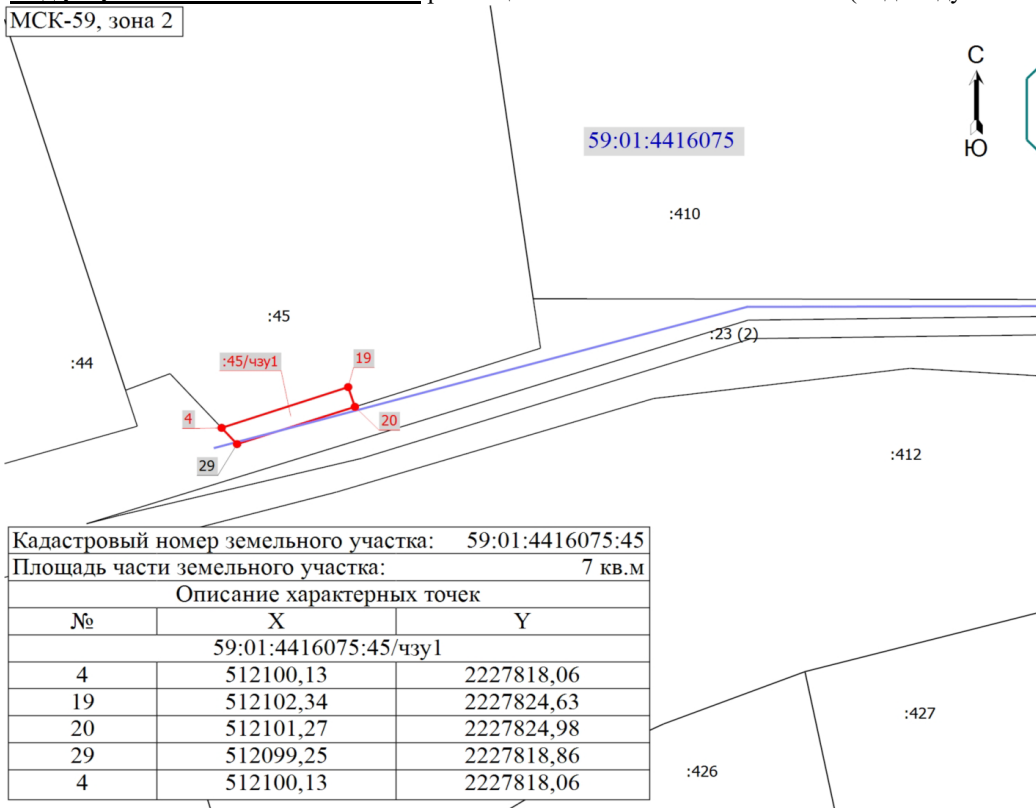
Предполагаемый способ размещения объекта: наземный, надземный (бессрочно)

Площадь части земельного участка: 7 КВ.М





Категория земель: Земли населённых пунктов

Вид разрешенного использования: размещение некапитальных объектов (индивидуальной бани на приусадебном участке, хозяйственных построек, теплиц)

МСК-59, зона 2



Условные обозначения

- | | |
|---|--|
| 1 | - Обозначение характерной точки, местоположение которой не изменилось или было уточнено |
| 1 | - Обозначение новой характерной точки |
| :410 | - Кадастровый номер земельного участка |
|  | - Часть границы, сведения ЕГРН о которой позволяют однозначно определить ее положение на местности |
|  | - Граница здания |
|  | - Граница кадастрового квартала |
|  | - Характерная точка границы земельного участка |
| 59:01:4413941 | - Номер кадастрового квартала |
| :45/чзв1 | - Образованная часть земельного участка |

От точки до точки	Кадастровый номер земельного участка	Адрес
20-4	-	Российская Федерация, Пермский край, городской округ Пермский, г. Пермь, ул. 1-я Гирина
4-20	59:01:4416075:45	Пермский край, г.Пермь, Индустриальный район, восточнее ул.1-я Гирина, 30



Заявитель:

ПАО «Россети Урал»

МП

Тюняткина Анастасия Геннадьевна