



АДМИНИСТРАЦИЯ ГОРОДА ПЕРМИ
ДЕПАРТАМЕНТ ЗЕМЕЛЬНЫХ ОТНОШЕНИЙ

Сибирская ул., д. 15, Пермь, 614015, тел. (342) 212-90-54
e-mail: dzo@perm.permkrai.ru, <http://www.gorodperm.ru>

РАЗРЕШЕНИЕ
на размещение объекта

№ 21-01-45-154 от 23.09.2025

Департамент земельных отношений администрации города Перми в соответствии с пунктом 3 статьи 39.36 Земельного кодекса Российской Федерации, Положением о порядке и условиях размещения объектов на землях или земельных участках, находящихся в государственной или муниципальной собственности, на территории Пермского края без предоставления земельных участков и установления сервитутов, публичного сервитута, утвержденным Постановлением Правительства Пермского края от 22 июля 2015 г. № 478-п, заявлением от 16 сентября 2025 г. № 6118139948 (от 17 сентября 2025 г. № 21-01-06-8294)

разрешает ООО «ЯИК» (ИНН 5638071403, ОГРН 1175658007348, место нахождения: 460527, Оренбургская область, р-н Оренбургский, п. Караванный, ул. Степная, д. 8, кв. 1)

размещение объекта: линии связи, линейно-кабельные сооружения связи и иные сооружения связи, для размещения которых не требуется разрешения на строительство

на землях: государственная собственность на которые не разграничена, площадью 348 кв.м

местоположение: Российская Федерация, Пермский край, городской округ Пермский, г. Пермь, Орджоникидзевский район, з/у 71/10, на земельном участке с кадастровым номером 59:01:0910371:10

разрешение выдано на срок: бессрочно

способ размещения объекта: наземный.

Дополнительные условия размещения:

Территория, согласно схеме, расположена в зоне с особыми условиями использования территорий: приаэродромная территория аэродрома аэропорта Большое Савино; в прочих зонах ограничений: водоохранная зона, прибрежная защитная полоса, береговая полоса.

ООО «ЯИК»:

1. Соблюдать правила использования воздушного пространства, установленные постановлением Правительства Российской Федерации от 11 марта 2010 г. № 138 «Об утверждении Федеральных правил использования воздушного пространства Российской Федерации»;

2. Соблюдать ограничения, установленные статьями 6, 65 Водного Кодекса Российской Федерации;

3. Не производить земляные работы без соответствующего разрешения, выдаваемого в порядке установленном Правилами благоустройства территории города Перми, утвержденными Решением Пермской городской Думы от 15 декабря 2020 г. № 277;

4. Соблюдать требования, предусмотренные Земельным кодексом Российской Федерации, федеральными законами и иным законодательством.

В соответствии с пунктом 7(2) Положения о порядке и условиях размещения объектов на землях или земельных участках, находящихся в государственной или муниципальной собственности, на территории Пермского края без предоставления земельных участков и установления сервитутов, публичного сервитута, утвержденного постановлением Правительства Пермского края от 22 июля 2015 г. № 478-п, представить в департамент земельных отношений в течение 1 месяца с момента размещения объектов материалы контрольной геодезической съемки размещенных объектов на бумажном и электронном носителях на безвозмездной основе.

Приложение: схема предполагаемых к использованию земель или части земельного участка на 1 л. в 1 экз.

Начальник отдела предоставления
земельных участков по работе
с юридическими лицами

Документ подписан электронной подписью	
Сертификат:	7B84E4AE045ECFA09F46E0195D5704
Владелец:	Матис Ольга Валентиновна
Действителен:	с 22.10.2024 по 15.01.2026

О.В. Матис

СХЕМА ПРЕДПОЛАГАЕМЫХ К ИСПОЛЬЗОВАНИЮ ЗЕМЕЛЬ ИЛИ ЧАСТИ ЗЕМЕЛЬНОГО УЧАСТКА

Объект: Линии связи, линейно-кабельные сооружения связи и иные сооружения связи, для размещения которых не требуется разрешения на строительство.

Местоположение: Российская Федерация, Пермский край, городской округ Пермский, город Пермь, з/у 71/10

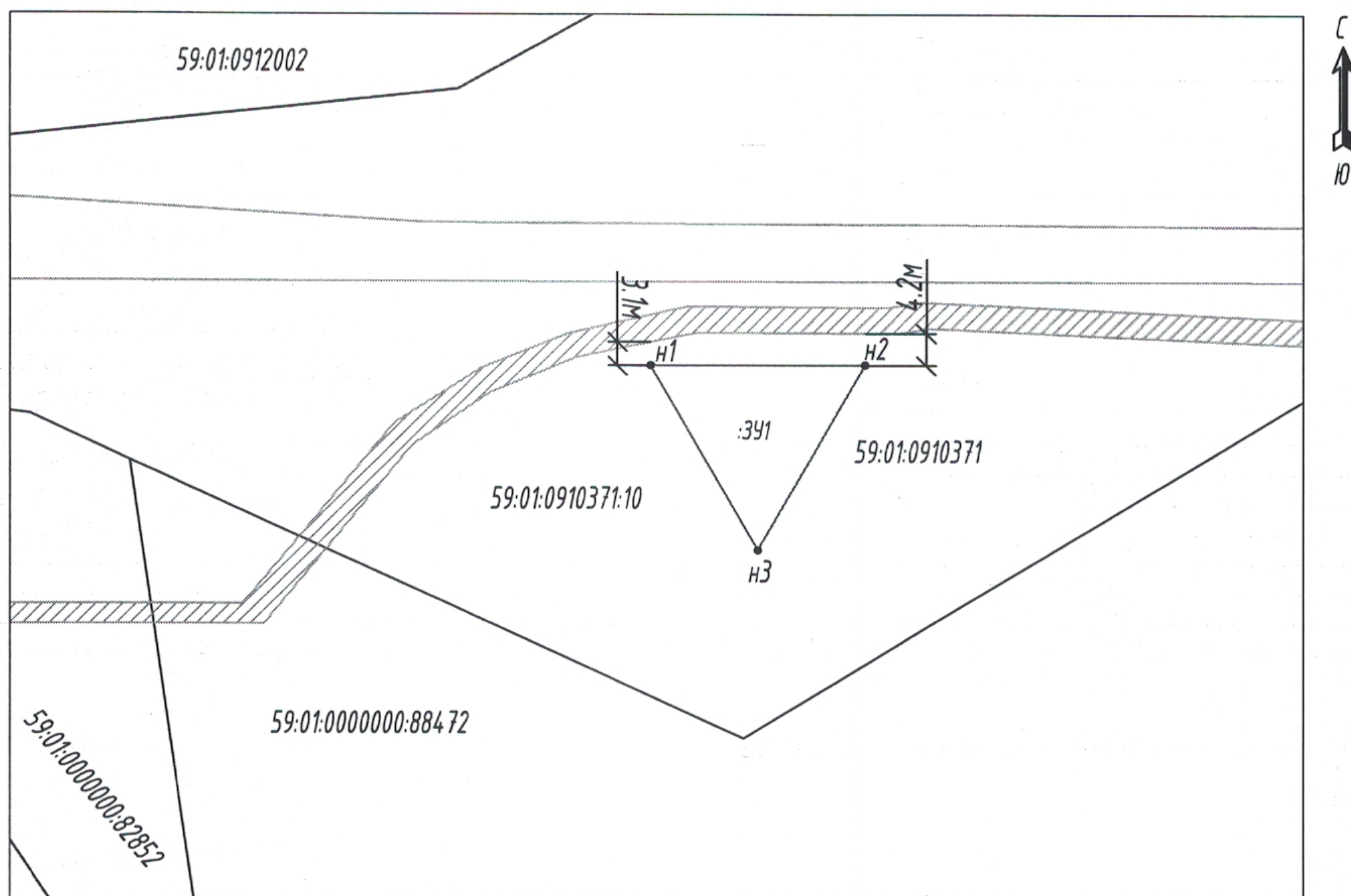
Площадь земель или части земельного участка, кв. м: 348

Условный номер земельного участка: :341

Категория земель: Земли населённых пунктов

Вид разрешенного использования: Под размещение АМС






Обозначение характерных точек границы	Координаты, м (МСК-59, зона 2)	
	X	Y
1	2	3
н1	526500.88	2243035.75
н2	526500.89	2243064.03
н3	526476.21	2243049.89
н1	526500.88	2243035.75



Масштаб 1:1000

Описание границ смежных землепользователей:
от т. н1 до т. н1 - Земли населённых пунктов;

Заявитель: _____

-  - охранный зона КЛ 6КВ
-  - проектируемая граница земельного участка
-  - граница земельного участка по сведениям ЕГРН
-  - граница кадастрового деления (граница кадастрового квартала)
-  - граница территориальной зоны (зоны с особыми условиями использования территорий)
- 59:01:4413641 - номер кадастрового квартала
- 1 - поворотная точка границы образуемого участка
- :3 - кадастровый номер земельного участка

