



АДМИНИСТРАЦИЯ ГОРОДА ПЕРМИ  
ДЕПАРТАМЕНТ ЗЕМЕЛЬНЫХ ОТНОШЕНИЙ

Сибирская ул., д. 15, Пермь, 614015, тел. (342) 212-90-54  
e-mail: dzo@perm.permkrai.ru, <http://www.gorodperm.ru>

**РАЗРЕШЕНИЕ**  
**на размещение объекта**

№ 21-01-41-60 от 22.04.2026

Департамент земельных отношений администрации города Перми в соответствии с пунктом 3 статьи 39.36 Земельного кодекса Российской Федерации, Положением о порядке и условиях размещения объектов на землях или земельных участках, находящихся в государственной или муниципальной собственности, на территории Пермского края без предоставления земельных участков и установления сервитутов, публичного сервитута, утвержденным постановлением Правительства Пермского края от 22 июля 2015 г. № 478-п, заявлением от 15 апреля 2026 г. № 7206956596 (№ 21-01-06-2981):

**разрешает:** ООО «НПО «ЦОДИТ» (ИНН 5903090477, ОГРН 1085903006474, место нахождения: 614046, Пермский край, г. Пермь, ул. Барамзиной, д. 42/3)

**размещение объекта:** элементы благоустройства территории, в том числе малые архитектурные формы, за исключением некапитальных нестационарных строений и сооружений, рекламных конструкций, применяемых как составные части благоустройства территории

**на землях:** государственная собственность на которые не разграничена, площадью 1030 кв.м

**местоположение:** Пермский край, городской округ Пермский, город Пермь, Дзержинский район, улица Окулова, на земельном участке с кадастровым номером 59:01:4410013:327

**на срок:** 12 месяцев

**Дополнительные условия размещения:**

Территория, согласно схеме, расположена в зонах с особыми условиями использования территорий: охранный зона телефонной канализации, приаэродромная территория аэродрома аэропорта Большое Савино; в зонах санитарной охраны: третий пояс зон санитарной охраны водозаборных скважин № 82, № 3639, № 5 используемых для хозяйственно-питьевого водоснабжения объектов ФГУП «Машзавод им. Ф.Э. Дзержинского».

ООО «НПО «ЦОДИТ»:

1. Соблюдать правила охраны линий и сооружений связи Российской Федерации, установленные постановлением Правительства Российской Федерации

от 09 июня 1995 г. № 578 «Об утверждении Правил охраны линий и сооружений связи Российской Федерации»;

2. Соблюдать правила использования воздушного пространства, установленные постановлением Правительства Российской Федерации от 11 марта 2010 г. № 138 «Об утверждении Федеральных правил использования воздушного пространства Российской Федерации»;

3. Соблюдать санитарные правила и нормативы, утвержденным постановлением Главного государственного врача Российской Федерации от 14 марта 2002 г. № 10 «О введении в действие Санитарных правил и норм «Зоны санитарной охраны источников водоснабжения и водопроводов питьевого назначения. СанПиН 2.1.4.1110-02»;

4. Соблюдать правила благоустройства территории города Перми, утвержденные решением Пермской городской Думы от 15 декабря 2020 г. № 277 «Об утверждении Правил благоустройства территории города Перми»;

5. Соблюдать требования, предусмотренные Земельным кодексом Российской Федерации, федеральными законами и иным законодательством.

Действие разрешения на размещение объектов может быть прекращено досрочно при предоставлении земельных участков гражданам или юридическим лицам в границах территории, в отношении которой разрешено размещение объектов, о чем Вы будете уведомлены в течение десяти дней с момента принятия решения о предоставлении земельных участков.

## Приложение:

2. схема предполагаемых к использованию земель или части земельного участка на 2 л. в 1 экз.

И.о. начальника отдела предоставления  
земельных участков по работе  
с юридическими лицами

<b>Документ подписан электронной подписью</b>	
Сертификат:	3D37927E879AD700DC8A4CC071A50539
Владелец:	Силина Екатерина Николаевна
Действителен:	с 17.07.2025 по 10.10.2026

Е.Н. Силина


[








[

# СХЕМА

предполагаемых к использованию земель или части земельного участка на кадастровом плане территории

Кадастровый номер земельного участка - <u>59:01:4410013:327</u>		
Категория земель: земли населенных пунктов		
Площадь земельного участка <u>1030 м²</u>		
Местоположение: Пермский край, городской округ Пермский, город Пермь, улица Окулова		
Объект: Элементы благоустройства территории, в том числе малые архитектурные формы, за исключением некапитальных нестационарных строений и сооружений, рекламных конструкций, применяемых как составные части благоустройства территории.		
Вид разрешенного использования: Благоустройство территории.		
Обозначение характерных точек границ	Координаты, м	
	X	Y
1	2	3
1	517755.41	2229191.88
2	517762.76	2229200.61
3	517781.88	2229223.31
4	517794.62	2229238.67
5	517801.13	2229246.52
6	517815.11	2229263.41
7	517818.44	2229268.06
8	517819.79	2229272.08
9	517804.31	2229277.18
10	517798.05	2229258.18
11	517800.64	2229257.16
12	517792.82	2229238.54
13	517789.07	2229239.79
14	517785.33	2229241.15
15	517781.98	2229242.41
16	517781.17	2229242.80
17	517773.05	2229245.36
18	517772.31	2229245.60
19	517758.56	2229201.89
1	517755.41	2229191.88


 /Тирон С.Г.

	Характерная точка границы земельного участка сведения о которой содержатся в ЕГРН
1	Надписи номеров существующих характерных точек в ЕГРН
	Границы запрашиваемого участка
	Объект капитального строительства
	Часть границы, сведения ЕГРН о которой позволяют однозначно определить ее положение на местности
:1	Надписи кадастрового номера земельного участка
	Граница охранной зоны
ЗОУИТ	Обозначение границы охранной зоны
	Граница территориальной зоны
Граница муниципального образования	Обозначение границы территориальной зоны
	Граница кадастрового квартала
59:01:4410013	Обозначение кадастрового квартала