

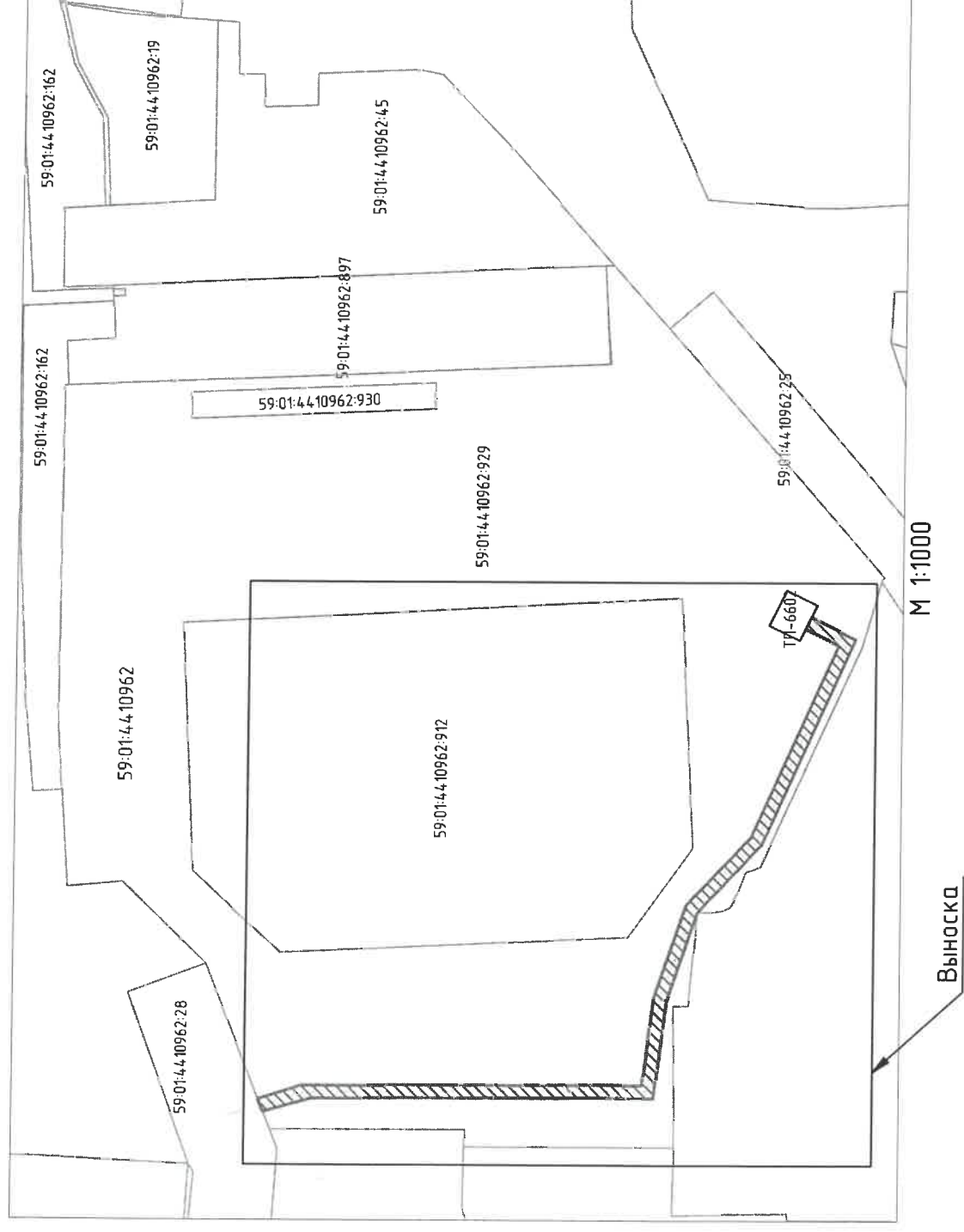
Схема границ публичного сервитута

Объект: «Строительство КЛ 0,4 кВ от ТП-6602, установка ШР 0,4 кВ; Реконструкция РУ 0,4 кВ ТП-6602 (установка оборудования учета э/э), входящих в ЭСК ПС 110/6 кВ Крахалевка, для электроснабжения гаража-бокса по адресу: Пермский край, г. Пермь, Свердловский район, ул. Маршрутная, ГСК 198, бокс 15 (кад. номера зем. участков 59:01:44:10962:262)».

Площадь земель: 288,63 кв.м.

Местоположение объекта: Пермский край, г. Пермь, Свердловский район, ул. Маршрутная.

Категория земель: Земли населенных пунктов.










М 1:1000

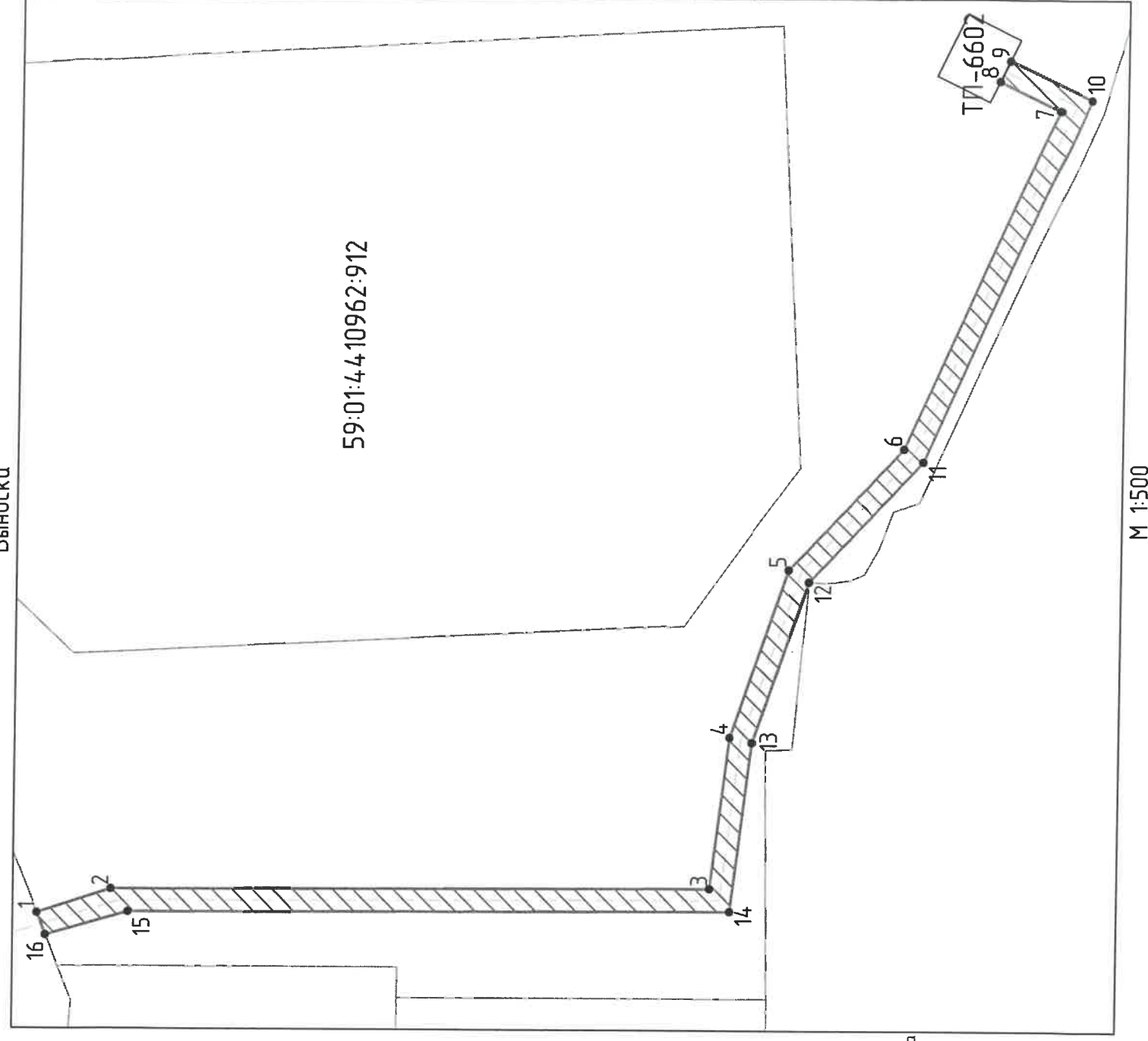
Выноска

Выноска

Каталог координат (Система координат МСК-59)		
№	X	Y
1	514556.44	2231735.40
2	514549.93	2231737.50
3	514497.49	2231737.69
4	514495.87	2231750.92
5	514490.91	2231765.56
6	514481.05	2231776.13
7	514467.88	2231805.69
8	514473.04	2231808.22
9	514472.16	2231810.01
10	514465.27	2231806.64
11	514479.36	2231775.00
12	514489.15	2231764.51
13	514493.91	2231750.47
14	514495.72	2231735.70
15	514548.39	2231735.51
16	514555.67	2231733.47

Условные обозначения:

-  - проектная граница публичного сервитута
-  - граница кадастрового квартала
-  - границы земельных участка по сведениям ЕГРН
-  - кадастровый номер земельного участка
-  - кадастровый номер кадастрового квартала
-  - характерная точка границы публичного сервитута
-  - проектируемая КЛ 0,4 кВ



М 1:500

Заявитель:

Азмано В.В. (По Доверенности № ПЗ-415-2020)

(подпись, расшифровка подписи)
Верно