

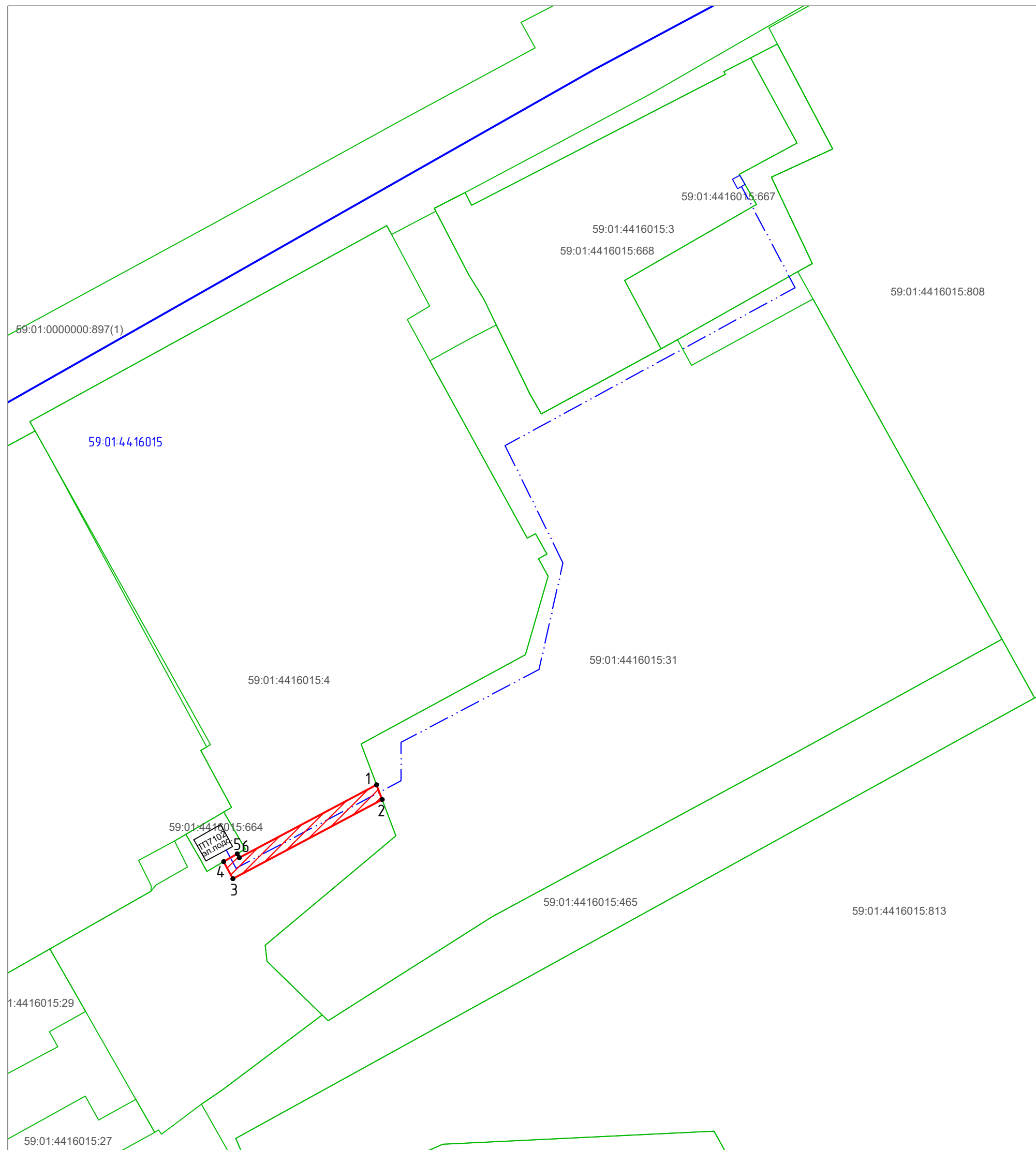
Схема границ публичного сервитута

Объект: : «Строительство КЛ 0,4 кВ от ТП-7102; Реконструкция РУ 0,4 кВ ТП-7102 (установка оборудования учета э/э) для электроснабжения промышленных и складских объектов по адресу: Пермский край, г. Пермь, Индустриальный район, ул. Рязанская, дом № 99 (кад. номер зем. участка 59:01:4416015:3)».

Площадь земель: 178,08 кв.м.





Местоположение объекта: Пермский край, г. Пермь, Индустриальный р-он, ул. Рязанская

Категория земель: Земли населенных пунктов.



М 1:500

Условные обозначения:

-  - проектная граница публичного сервитута
-  - граница кадастрового квартала
-  - границы земельных участков по сведениям ЕГРН
- 59:01:4416015:4 - кадастровый номер земельного участка
- 59:01:4416015 - кадастровый номер квартала
- 1 - характерная точка границы публичного сервитута
-  - проектируемая КЛ 0,4 кВ

Каталог координат (Система координат МСК-59)		
№	X	Y
1	513281.24	2228290.19
2	513277.46	2228291.61
3	513257.22	2228253.46
4	513261.59	2228251.11
5	513263.59	2228254.58
6	513262.62	2228255.10
1	513281.24	2228290.19